Naturaleza y Turismo Activo

Rutas Nordic Walking por la provincia de Sevilla

Prodetur

Turismo de la Provincia

DIPUTACIÓN DE SEVILLA

Andalucía

Naturaleza y Turismo Activo

Rutas Nordic Walking por la provincia de Sevilla

PRESENTACIÓN INSTITUCIONAL 7

NORDIC WALKING, NW O LA MARCHA NÓRDICA . . 9
¿Qué es Nordic Walking? 10
Beneficios del Nordic Walking 10
Normas básicas para un buen NW 11
Métodos 11
Algunas nociones 12
La técnica básica en 4 pasos. 13
¿Dónde practicar Nordic Walking? 14

LA SIERRA NORTE DE SEVILLA 16
Sendero 1: Rivera de Ciudadeja 18
Sendero 2: El Cerro del Cura 20
Sendero 3: Los Castañares 22
Sendero 4: Los Covachos 24
Sendero 5: Sierra del Viento 26
Sendero 6: Rivera de Cala 28
Sendero 7: Las Cañas 30
Sendero 8: Las Dehesas. 32
Sendero 9: Las Laderas 34
Sendero 10: Mirador de la Vera. 36
Directorio de Entidades Turísticas 38

LA SIERRA SUR DE SEVILLA 41
Sendero 1: Pleités y Peña Rubia 42
Sendero 2: Vía Verde de la Sierra 44
Sendero 3: La Calderona 46
Sendero 4: Peñón de Algámitas 48
Sendero 5: Los Llanos de la Roda. 50
Directorio de Entidades Turísticas 52

LA VÍA DE LA PLATA 54
Sendero 1: Embalse del Agrio 56
Sendero 2: Mina La Naya 58
Sendero 3: Ruta del Agua 60
Directorio de Entidades Turísticas 62

GUADALQUIVIR-DOÑANA 65
Sendero 1: Vado del Quema 66
Sendero 2: Dehesa de Abajo-Entremuros 68
Sendero 3: Parque Periurbano de La Corchuela. 70
Sendero 4: Ruinas de Mulva 72
Sendero 5: Camino de Santiago de Cádiz 74
Directorio de Entidades Turísticas 76

EL ALJARAFE 79
Sendero 1: Cañada Real de las Islas-Arroyo Riopudio 80
Sendero 2: Circular Villanueva del Ariscal 82
Sendero 3: Corredor Verde del Guadiamar 84
Directorio de Entidades Turísticas 86

LA CAMPIÑA 89
Sendero 1: Molinos del río Guadaíra 90
Sendero 2: Vía Verde de los Alcores. 92
Sendero 3: Lagunas Aladas 94
Sendero 4: Camino Natural de la Campiña Sevillana 96
Directorio de Entidades Turísticas 98

En la provincia de Sevilla gozamos de un ingente patrimonio natural. Tanto es así, que la red de espacios naturales de la provincia de Sevilla tiene un total de 252.000 hectáreas de superficie, repartidas en 23 enclaves protegidos.

En torno a estos espacios, se despliega una amplia oferta de turismo rural y activo que impulsa el desarrollo económico del territorio, siempre desde la premisa de la sostenibilidad y el respeto al medio ambiente.

Con esta publicación, la Diputación de Sevilla pretende ampliar, a la totalidad de la provincia, la oferta ya existente de rutas de Nordic Walking o Marcha Nórdica en las comarcas de la Sierra Norte y Sierra Sur. En este sentido, tanto los sevillanos como nuestros visitantes disponen ya de un instrumento para la práctica, en todo el territorio provincial, de esta actividad, modalidad de turismo activo, que aporta, además, innumerables beneficios para la salud.

La publicación nos ilustra, de una manera sencilla, con los métodos y nociones básicas para la práctica del Nordic Walking, así como también con una breve descripción de las seis comarcas en las que se puede practicar, al tiempo que ofrece información exhaustiva de un total de 30 rutas repartidas por toda la geografía provincial.

Desde la Diputación apostamos, por tanto, por esta nueva forma de hacer turismo que puede resultar muy agradable, al propiciar el descubrimiento y disfrute de los paisajes y rincones de nuestros pueblos sevillanos a la vez que se practica una actividad saludable que puede ser realizada en cualquier época del año.

Fernando Rodríguez Villalobos
Presidente de la Diputación de Sevilla

Nordic Walking

¿Qué es Nordic Walking?

Nordic Walking (también abreviado como NW) o marcha nórdica, surgió en la década de los años treinta en Finlandia, como parte del entrenamiento de verano de los esquiadores de fondo.

Es una actividad deportiva aeróbica muy completa. Consiste en caminar con la ayuda de bastones específicos. No hay que realizar ninguna alteración, sólo andar siguiendo un movimiento natural y coordinarlo con el movimiento de los bastones.

Se aprende rápido y los avances son sustanciales en poco tiempo, pero ha de aprenderse previamente la técnica de tal forma que se consigan los objetivos deseados. Para ello hay que basarse en tres premisas fundamentales:

1. Una postura correcta
2. Un patrón de marcha correcto
3. Un uso correcto de los bastones

Es la actividad física perfecta para disfrutar del paisaje, monumentos, gastronomía y cuidar la salud.

Beneficios del Nordic Walking

- Durante la marcha nórdica se ejercita la musculatura de la espalda, abdomen, hombros, pectorales, brazos y piernas.
- Se mejora la capacidad cardiovascular optimizando el trabajo del corazón, que ha de bombear más sangre a un mayor número de músculos y con ello se incrementa la oxigenación a todo el cuerpo.
- Se incrementa el consumo de energía en relación a la marcha clásica o la marcha normal, situándose por encima de las 410 calorías/hora.
- La carga sobre las piernas y la parte inferior de la columna vertebral se reduce, y a la vez se mejora la movilidad del cuello y la parte superior de la columna, fortaleciendo espalda y brazos.
- Relaja la tensión en la nuca y las cervicales y a la vez evita dolores lumbares.
- Ayuda a mejorar el equilibrio aportando una mayor estabilidad.
- Disminuye el estrés.

Normas básicas para un buen NW

- Utiliza los bastones adecuados. Éstos son de carbono, de una mezcla de carbono y fibra de vidrio o de aluminio. La punta del bastón está inclinada y ha de ser intercambiable, siendo el acero el que más durabilidad ofrece. Para andar sobre el asfalto la punta metálica se recubre con un taco de goma. La empuñadura es especial, ergonómica y antideslizante, con correas.
- Aprende y practica bien la técnica antes con ayuda de algún instructor. Te ayudará a optimizar los resultados y a evitar posibles lesiones.
- Estudia previamente la ruta para que se adapte en tiempo y dificultad a tus posibilidades. En esta Guía encontrarás 15 recorridos propuestos de diferente nivel de dificultad: bajo (1), medio (2) y alto (3).
- Lleva ropa cómoda, agua y algún alimento energético. Al principio es recomendable usar guantes, que te ayudarán a amortiguar la presión sobre la palma de la mano.

Métodos

La marcha nórdica no es difícil pero sí requiere entender previamente sus principios y movimientos base. Ha de practicarse correctamente para conseguir todos sus beneficios. Por ello es recomendable iniciarse en este deporte con algún curso de iniciación o con la ayuda de gente experimentada.

Existen varios métodos: FITTREK, ALFA, KEENFIT, M. KANTANEVA, EXERSTRIDER –URBAN POLING. La denominación varía según el autor o país donde se originó, o también según la técnica. La base de todas es la misma, pero el movimiento de los bastones o la empuñadura de estos puede ser variable.
Todos ellos tienen una gran ventaja: pueden realizarse sobre cualquier terreno (arena, asfalto, tierra o nieve) y en cualquier época del año.
La dificultad del camino, la velocidad de avance y la longitud del trayecto a recorrer dependen de la forma física de cada uno.

Algunas nociones

El bastón debe de impulsarse en el momento en el que el talón de la pierna contraria toca suelo.

La altura del bastón depende de cada persona y de cada técnica. Una regla general puede ser que la altura sea equivalente a dos tercios de la estatura.

Prolongar el tiempo de contacto del bastón con el suelo, ayuda a hacer más eficaz la marcha.

El ángulo de los bastones señala siempre hacia atrás.

Los hombros deben de estar relajados y los brazos "lacios" permitiendo así el movimiento largo de las extremidades.

La dragonera de los bastones se agarra y se suelta en cada paso: en el movimiento de avance del brazo las manos están cerradas al clavar el bastón, abriéndose durante el movimiento de retardo del brazo, cuando éstas pasan por encima de las caderas.

El movimiento de avance de cada cadera y su respectivo hombro es opuesto en cada paso.

El tronco debe de estar ligeramente flexionado hacia delante, con la cabeza levantada y la vista al frente.

Las piernas avanzan como cuando andamos de forma natural aunque los pasos deben ser más largos.

La técnica básica en 4 pasos

1 Deje los bastones sueltos, con las manos abiertas y los brazos colgando, y ande con ellos como si los arrastrase.
2 Sin cambiar la posición, avance dando pasos más grandes, lo que hará que también oscilen más los brazos y que cueste más arrastrar los bastones.
3 Continúe igual, con las manos abiertas y los bastones arrastrados, con pasos grandes y movimientos amplios de brazos. Además ahora, ha de tensionar los tríceps.
4 Ahora siga avanzando pero agarre los bastones y clávelos al ritmo de sus pasos. Haga el movimiento despacio y conscientemente teniendo en cuenta la postura del torso, hombros y caderas.

Una vez tenga practicada la técnica básica, sus movimientos y posturas, será capaz de avanzar con cierta soltura. De forma previa al inicio de una marcha nórdica es conveniente realizar ejercicios de calentamiento. Para ello puede usar el propio bastón como elemento de ayuda. Un buen calentamiento debería de constar al menos de un balanceo de piernas y de brazos y ejercicios de rotación de hombros, rodillas y tobillos.

Comience su marcha nórdica a velocidad moderada y vaya incrementándola conforme se vaya encontrando a tono.

Una vez haya adquirido experiencia en este deporte, atrévase con rutas más largas y dificultosas (nivel 2 y 3). Los ascensos y descensos requieren de un movimiento de bastones algo variado, de tal manera que éstos nos sirven de impulso o de punto de apoyo, según cada caso. Mientras más accidentado sea el terreno que atravesamos, emplearemos más músculos y esfuerzo.

También puede practicar esta actividad junto con otra persona de diferente preparación física, compensando el ritmo de caminar con la fuerza de impulsar los bastones. Pudiendo una persona de mayor edad, caminar perfectamente con otra más joven y atlética.

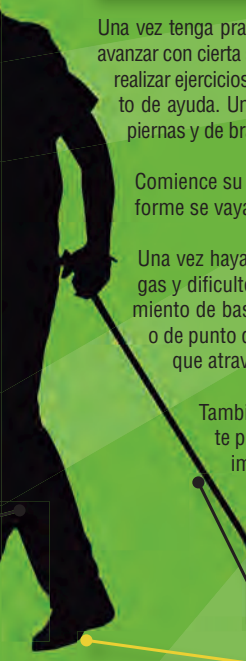

Los bastones han de clavarse bien en el suelo, ubicados cerca del cuerpo y entre la punta y el talón del pie.

La planta del pie se apoya al completo: primero se talona y después se apoya el borde exterior del pie para terminar apoyando el dedo gordo.

¿Dónde practicar Nordic Walking?

La provincia se Sevilla está conformada por 105 términos municipales. Éstos se agrupan en 6 comarcas turísticas, cada cuál con su propia identidad y paisaje:

La comarca **Guadalquivir – Doñana**, se identifica por la presencia del río Guadalquivir y sus marismas.

El **Aljarafe**, muy influenciado por su proximidad a la capital, conserva grandes extensiones de vides y olivos.

La **Vía de la Plata**, ubicada en las estribaciones de Sierra Morena, es la transición entre la campiña y el bosque mediterráneo.

La **Campiña**, se caracteriza por suaves lomas cultivadas de cereales y olivos mientras que la **Sierra Norte** y **Sierra Sur**, se componen de dehesas, bosques mediterráneos densos y roquedos.

Cualquier lugar y terreno puede ser apto para practicar la marcha nórdica. Es importante tener en cuenta la época del año, la climatología del día e incluso el horario en que se va a realizar la ruta. Es conveniente por lo general escoger entornos frescos como las sierras o húmedos como los entornos fluviales en el periodo de estiaje. La marisma, la campiña o el olivar pueden ser lugares muy agradables de recorrer en días soleados de invierno.

Realmente esta actividad no requiere condiciones para desarrollarse, más que las propias del aficionado, por ello puede valer cualquier ruta de cualquier parte de la provincia de Sevilla.

La Sierra Norte está formada por 10 pueblos. Se enclava en la Sierra Morena sevillana, catalogada como Parque Natural y como Geoparque, además de formar parte de la Reserva de la Biosfera de Sierra Morena. Todo ello da buena cuenta de su elevada calidad natural y geológica, a la que se le añade su interés paleontológico y su patrimonio histórico-cultural.

Los pueblos de Cazalla de la Sierra, Constantina y Guadalcanal están declarados Conjunto Histórico-Artístico, abundando en todos los pueblos de esta sierra las fachadas blancas, iglesias de piedra, calles adoquinadas y entramados urbanos de origen árabe. Diseminados por el campo encontramos lagares, almazaras, grandes cortijos con numerosas dependencias y modestas viviendas de arquitectura tradicional.

Paisaje adehesado (Alanís)

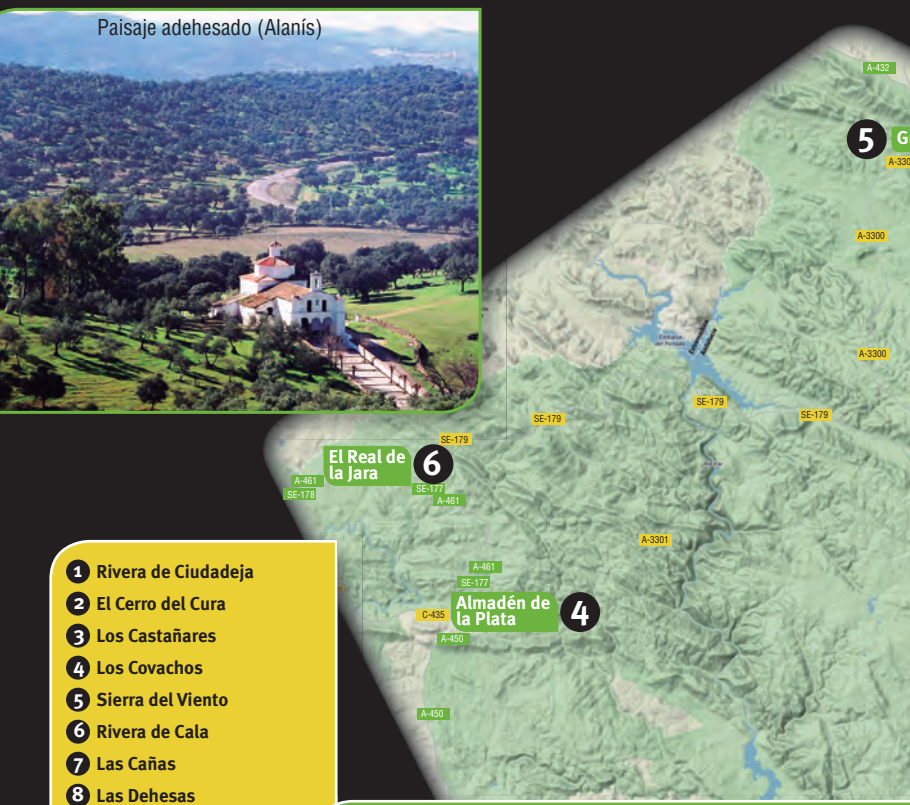

1. Rivera de Ciudadeja
2. El Cerro del Cura
3. Los Castañares
4. Los Covachos
5. Sierra del Viento
6. Rivera de Cala
7. Las Cañas
8. Las Dehesas
9. Las Laderas
10. Mirador de la Vera

La Sierra Norte de

Fachada típica tradicional (Cazalla de la Sierra)

El relieve es suave y las altitudes medias, siendo el punto más elevado de 959 msnm (sierra del Viento, Guadalcanal). Destacan cuatro cursos de agua que atraviesan en dirección noroeste-sureste la sierra buscando al Guadalquivir: el Retortillo (en el límite oriental), el Huéznar, el Viar y el Cala (en el límite occidental). La red hidrográfica es extensa habiendo numerosos arroyos que van alimentando el territorio. Esta red es complementada con importantes acuíferos y generosos manantiales. Asociados a este recurso tan importante encontramos un interesante patrimonio hidráulico conformado por molinos, batanes, acequias, abrevaderos, fuentes, etc.

Las especies vegetales dominantes son las asociadas al clima mediterráneo: entre los árboles domina la encina seguida del alcornoque. Las dehesas dominan en extensión, a veces acompañadas de matorral entre los pies de árboles. Las laderas más umbrías están colonizadas por el castaño formando "rodales" densos, y acompañando a los cursos de agua de cierta entidad, bandas de árboles caducifolios conformando sus riberas.

Sevilla

Rivera de Ciudadeja

Dificultad 1 2 3

Ubicación: Las Navas de la Concepción

Coordenadas de inicio: 37º 55´ 42,25´´; 5º 29´ 26,02´´
Coordenadas de final: 37º 56´ 39,93´´; 5º 30´ 20,98´´

Oropéndola.

Longitud: 2,7 km
Trayecto: Por carril de tierra compactada.
Trazado: Lineal. Inicia y finaliza en la carretera que une Las Navas de la Concepción con Constantina (A-8202), en el km 18. El recorrido está señalizado.
Advertencias: Llevar agua potable. Como el camino inicia en la carretera es importante saber que no hay aparcamiento habilitado, aunque si una explanada suficiente para dejar el vehículo.
Dificultad: Baja. Además de ser corto tiene un desnivel poco apreciable (56 m) siendo una buena elección para principiantes en NW.

El sendero: Comienza junto al puente de la carretera sobre la rivera de Ciudadeja. Al principio el camino coincide con la cañada real de San Nicolás a Las Navas, que transcurre paralela al río en este tramo. Encontraremos señales indicando la ermita de la Virgen de Belén (nuestro destino) y La Armada. Todo el trayecto se hace aguas arriba de la rivera, siguiendo un valle encajonado entre laderas cubiertas de encinares, olivares y manchas de matorral. Acompañando al curso de agua, en sus orillas, la vegetación colonizadora es caduca, formando el denominado "bosque en galería". Este bosque de ribera es quizás uno de los mejores conservados de la provincia teniendo una interesante variedad de especies como el almez o el arce de Montpellier, además de olmos, fresnos, alisos, álamos o chopos. También encontraremos algunos restos de molinos hidráulicos con sus saltos de agua. A nuestra izquierda desemboca el arroyo Quejigo dejando el camino que va al cortijo de La Armada, donde quedan las ruinas de un castillo árabe. Sin desviarnos del arroyo Ciudadeja, dejamos atrás una fuente y un área recreativa. Más adelante, a la derecha, encontramos la ermita de la Virgen de Belén. La vuelta la realizaremos por el mismo camino dejando a nuestra izquierda el cerro de Esparto (631 m de altura).

El municipio: Los primeros datos del municipio que se conocen, pertenecen al siglo XVI, cuando se establecen en la zona los monjes de la Orden de San Basilio. Para hacer frente a sus necesidades, éstos crean nuevos monasterios y ponen en explotación sus tierras, para lo que contrataron obreros y ganaderos, construyendo una pequeña aldea, dando así origen a los primeros asentamientos de la localidad. "El Lagar" es el edificio de mayor antigüedad existente en la población, levantado por los monjes. Se trata de un antiguo molino de aceite, vino y grano, donde persisten las bodegas con sus grandes tinajas enterradas, así como una gran viga de madera, de 16 metros de longitud y 1,5 metros de altura. También sigue en pie la pequeña y antigua ermita dedicada a la Virgen de Belén, junto al molino, lugar donde se celebraba la romería en honor a dicha Virgen, hasta finales del siglo XIX, ahora trasladada a la ermita existente al final de este sendero.

Ermita de Belén.

Azud sobre la Rivera de Ciudadeja.

Iglesia Parroquial.

El Cerro del Cura

Dificultad 1 2 3

Ubicación: Alanís

Coordenadas de inicio-final: 38º 03´ 72,42´´; 5º 71´ 53,37´´

Longitud: 4,7 km

Trayecto: Por camino de tierra firme, a veces pedregoso, asfalto y zona urbana.

Trazado: Circular. Inicia y finaliza en la plaza de la iglesia de Alanís. Todo el camino se encuentra indicado. Existe un panel informativo en la misma plaza de la iglesia.

Advertencias: Durante 300 m el trayecto discurre por carretera, debiendo de avanzar con prudencia.

Dificultad: Baja. El desnivel requiere un poco de esfuerzo siendo de 122 m. Es un buen recorrido para mejorar la técnica de NW. Se desaconseja recorrerlo en época calurosa por la escasez de sombra.

El sendero: Discurre por un camino del entorno urbano de Alanís, que rodea al cerro del Cura, dibujando un recorrido circular. Desde el pueblo, hay que buscar el inicio de la carretera de Guadalcanal y avanzar 300 m por ella hasta ver el camino a nuestra derecha. En su parte inicial el sendero está delimitado por paredes de piedra que van marcando la ruta y en su tramo final el camino coincide con un camino de ruedas, pensado para el paso de carros y carruajes tirados con bestias. Muchas de estas piedras que forman los muros, proceden de las dehesas del entorno, que se retiran para favorecer el crecimiento de los pastos y el transito del ganado. Con el tiempo, estas paredes de piedra van deteriorándose, erosionándose y acumulando tierra. Fruto de este proceso surge el enraizamiento de hierbas y la aparición de musgos y helechos, que van cubriendo los huecos y las caras externas de los muros, dándole tonalidades verdes, amarillentas y grises. Entre las grietas habitan algunos insectos (adultos y sus puestas) y reptiles, que permanecen escondidos a veces todo un invierno, para volver a la vida en la época estival y activar sus ciclos biológicos. El paisaje que nos circunda está dominado por el olivar, fruto del cual se produce un espectacular aceite en la cooperativa Ntra. Sra. de las Angustias. Alimentándose de sus aceitunas encontraremos a una interesante diversidad de pajarillos como currucas, zorzales o mirlos.

El municipio: Alanís tiene un interesante patrimonio histórico y cultural. Se recomienda visitar el castillo medieval declarado Bien de Interés Cultural (s. XIV), las ermitas de San Juan (s. XIV), de Jesús Nazareno (s. XVI) y de Nuestra Sra. de las Angustias (s. XVIII) o la iglesia de Nuestra Señora de las Nieves.



Castillo de Alanís

Vistas de Alanís desde el sendero.

Curruca Cabecinegra.

Iglesia de Nuestra Señora de las Nieves.

Los Castañares

Castaña.

Ubicación: Constantina

Coordenadas de inicio-final: 37º 52´ 49,20´´; 5º 37´ 27,35´´

Longitud: 5,6 km
Trayecto: Por sendero de superficie de tierra compactada y zona urbana.
Trazado: Circular. Inicia y finaliza en el extremo norte del municipio, al final del paseo de la Alameda, siguiendo la calle Venero. Se encuentra señalizado, identificandose bien el inicio del camino por el panel descriptivo existente.
Advertencias: Cerciorarse de la potabilidad del agua de las fuentes.
Dificultad: Baja. El desnivel máximo es de 102 m y el recorrido dispone de abundantes tramos en sombra. Junto al sendero 2, es una buena propuesta para mejorar la técnica de NW, aunque por la presencia de sombra, recomendamos escoger el sendero 3 en época estival.

El sendero: El recorrido no tiene pérdida y además se encuentra señalizado en su totalidad. Avanza al principio encajonado entre paredes de piedra y campos de olivos, que ocupan las zonas más cercanas al pueblo, también algunas huertas y lagares. Conforme avanza se hace más tupido y sombrío apareciendo rodales de castaño, que cubren las zonas más húmedas. Éstos se acompañan ocasionalmente de alcornoques, quejigos y robles rebollos, todos árboles de la familia de las *Quercíneas*. Los rodales de castaño (como se le llama en la zona a las manchas de bosque de castaño) dominan las laderas umbrías de la Sierra Norte, siempre que la altitud ronde los 600-700 m y la pluviosidad sea alta. Estos bosques son manejados favoreciendo el crecimiento de varetas, que después serán cortadas para varear los olivos, fabricar mangos de herramientas o servir de vigas para la construcción. En la parte más alta del camino encontramos una bonita panorámica del cerro Negrillo comenzando el descenso de regreso al pueblo. A su entrada encontramos la puerta del Castillo, donde recomendamos adentrarse para contemplar desde su mirador las interesantes vistas del "Valle de la Osa" donde se asienta este municipio.

El municipio: Es muy recomendable visitar el centro de interpretación del Parque Natural Sierra Norte de Sevilla y el jardín botánico "El Robledo", ambos situados a la entrada de Constantina desde la carretera de El Pedroso (A-452, Km 1). Constantina es una ciudad monumental, declarada Conjunto Histórico. Aunque el sendero se aproxima a varios de sus monumentos destacados: el Castillo o el palacete de la Carlina, tras realizar la ruta se recomienda prolongar el paseo por la zona céntrica y visitar sus iglesias y el barrio de la Morería, además de probar su gastronomía.

Castillo de Constantina.



Delimitación del camino por muros de piedra.

Rodal de castaños junto al camino

Los Covachos

Ubicación: Almadén de la Plata

Coordenadas de inicio-final: 37º 52´ 32,60´´; 6º, 04´ 43,60´´

Longitud: 6 km
Trayecto: Por sendero de superficie de tierra compactada y zona urbana.
Trazado: Circular. Parte de la torre del Reloj, cerca de la plaza del Ayuntamiento. No está señalizado al completo aunque el trayecto está bien trazado.
Advertencias: El acceso a la cueva de los Covachas no está permitido. Se deben respetar todas las normas de uso establecidas, ayudando así a la conservación de este patrimonio geológico y minero. Durante 200 m el trayecto discurre por carretera, debiendo de avanzar con prudencia.
Dificultad: Baja. El desnivel máximo es de 75 m. Una parte del recorrido discurre junto a un arroyo siendo más fresca y sombría.

El sendero: Esta ruta por el entorno de Almadén de la Plata, nos permitirá pasear por zonas de dehesas, olivares, pastos y riberas, pasando junto al arroyo de Las Calzadillas. El recorrido se dirige a la cueva de los Covachos, rodeando el cerro del mismo nombre. En las dos bocas de acceso al interior de la cueva se encuentran curiosas canteras de mármoles coloreados, explotadas desde el siglo I después de Cristo. Por sus pinturas rupestres, inscripciones y restos arqueológicos hallados (losas, picos, cuñas y elementos de uso arquitectónico), ha sido declarada Bien de Interés Cultural. Aunque hay una versión más corta del recorrido, se aconseja realizar esta propuesta para evitar en lo posible el tránsito por la carretera. Para encontrar el inicio del camino desde el pueblo, hay que dirigirse desde la torre del Reloj hasta el colegio, siguiendo sólo en los primeros metros las indicaciones del GR-48. Tras abandonarlo, y tomar a la izquierda a la altura de la depuradora de aguas residuales, avanzamos en paralelo al arroyo de Las Calzadillas por su margen izquierda hasta pasar el cementerio y encontrarnos con la carretera. Tras avanzar unos 400 m por la carretera, aparecerá en perpendicular un camino a la izquierda que se adentra en busca de la cueva recorriendo un paisaje de canteras abandonadas. Tras visitarla, seguimos hasta girar a la izquierda, una vez lleguemos al Camino de Santiago, para de nuevo regresar al pueblo.

El municipio: Hay restos que evidencian los orígenes de esta localidad en el Neolítico. Le suceden vestigios romanos y árabes, cuando obtuvo su nombre de Al-Madin (La Mina), al que se añadió el complemento “de la Plata” tras la Reconquista. Se recomienda visitar en el pueblo la Iglesia Parroquial de Santa María de Gracia, el Ayuntamiento y el Castillo medieval. En su entorno las riberas de Cala y Viar, las cascadas de El Chorro y Las Hoyas y el arroyo de Garganta Fría.

Avión Roquero.

Arroyo de la Calzadilla.

Torre del Reloj.

Cueva de los Covachos.

Sierra del Viento

Ubicación: Guadalcanal

Coordenadas de inicio: 38º 60´ 30,88´´; 5º 49´ 50,26´´
Coordenadas de final: 38º 70´ 23,01´´; 5º 51´ 52,06´´

Longitud: 5,0 km
Trayecto: Por sendero de superficie de tierra compactada.
Trazado: Lineal. Inicia al norte del municipio, junto a la carretera que une Guadalcanal con Fuente del Arco y Llerena (A-432). Finaliza en la cumbre de la sierra del Viento. Se encuentra señalizado.
Advertencias: Desaconsejable realizarlo en horas de calor intenso. Llevar agua potable.
Dificultad: Media debido al desnivel de 212 metros. Es conveniente manejar bien la técnica de ascenso y descenso con los bastones.

El sendero: Asciende sobre la cumbre de mayor altitud de toda la Sierra Norte, La Capitana, hasta llegar a la cota de 959 m.s.n.m. El recorrido es recto y no tiene pérdida alguna, aún así, se encuentra señalizado. Inicia a pie de carretera (SE-9100), frente a la ermita del Santo Cristo. La pendiente se hace más acusada al inicio del sendero, que parte a 740 m.s.n.m. En todo el camino las vistas son muy amplias llegando a visualizarse tanto la depresión del Guadalquivir (al sur) como la depresión del Guadiana (al norte), divisándose así toda la falda de la Sierra Morena sevillana y todo la campiña sur de Extremadura, ofreciendo un interesante contraste de paisajes. El trazado serpentea cambiando de la cara norte (más sombría) a la cara sur. A nuestro alrededor domina el olivar, donde probablemente encontremos pastando a ovejas y vacas retintas. Este sendero conecta con la vía pecuaria cordel de la Hoya de la Calera, que se une en perpendicular. Encontraremos dos hitos a los largo del recorrido: primero un observatorio astronómico de los años 80 que da fe de la calidad de los cielos nocturnos en este territorio, y al final del recorrido un punto geodésico del instituto geográfico, emplazado junto al mirador. Éste último cuenta con paneles interpretativos del paisaje, tanto a norte como a sur.



Mirador de la Capitana.

Buitre Negro.

El municipio: Guadalcanal es el último pueblo de la provincia de Sevilla, antes de entrar en Badajoz. Sus calles están muy bien cuidadas y sus casas, entremezclan el estilo de los pueblos blancos de Sevilla con algunos detalles arquitectónicos más propios de Extremadura. En conjunto conforman un precioso pueblo, de vida tranquila y apacible, declarado Patrimonio Histórico Andaluz. Además cuenta con cuatro iglesias, dos ermitas y otros restos arquitectónicos civiles de interés predominando los estilos mudéjar y gótico.

Iglesia de Santa Ana.

Dificultad 1 2 3

Rivera de Cala

Ubicación: El Real de la Jara

Coordenadas de inicio-final: 37º 57´ 02,68´´; 6º 09´ 21,17´´

Longitud: 11 km
Trayecto: Por sendero de superficie de tierra compactada, y junto a la ribera, de superficie enfangada. También por zona urbana.
Trazado: Circular. Inicia y finaliza en la plaza de San Bartolomé. Señalizadas sólo algunas zonas junto a la rivera de Cala
Advertencias: En época de grandes lluvias, las inundaciones de las orillas y la corriente pueden dificultar el paso en los tramos que discurren muy próximos a la rivera.
Dificultad: Media. El desnivel máximo es de 140 m. Por su longitud es recomendable que se tenga cierta experiencia en este deporte, aunque siempre está la opción de hacerlo sin prisas y con muchas pausas.

El sendero: Se trata de una ruta circular sencilla que parte de la iglesia de San Bartolomé. Recorre en buena parte el límite entre las provincias de Huelva y Sevilla, delimitado por esta rivera. La ruta está dominada por dos ecosistemas: la ribera y la dehesa, combinando entre ambos una importante representación de las especies arbóreas dominantes de la Sierra Morena como álamos, chopos, fresnos, encinas, quejigos o alcornoques. Al inicio del camino dejamos a nuestra derecha el cortijo de Valverde, continuando hasta el barranco del Rodeo, donde confluyen las aguas residuales depuradas de El Real de la Jara. Sin cruzar el puente el sendero continua por una vereda que conduce a un segundo puente sobre la rivera del Cala. Desde aquí nos dirigiremos a una gran área de acampada y de recreo. El recorrido continúa río abajo hasta llegar al "reculaje", como le denominan en la zona al embalsamiento del río, y de aquí a la presa para después girar a la izquierda tomando un camino que nos lleva de regreso al pueblo. Pasaremos antes por una cancela y por delante de la casa El Batrocal.

El municipio: Una vez llegamos al pueblo, se hace indispensable realizar el sendero que nos sube hasta el Castillo. Es una magnífica atalaya que nos permite ver gran parte de la Sierra Morena onubense y sevillana, además de las minas de Teuler o el municipio de Santa Olalla de Cala. Es Bien de Interés Cultural y ha sido restaurado parcialmente, disponiendo de dos miradores señalizados: uno hacia el norte y otro hacia el sur. El Real de la Jara, con posible origen romano, fue una fortaleza árabe conquistada por caballeros de la Orden de Santiago, formando parte de la Ruta de la Plata.

Panorámica de Sierra Morena desde el Castillo de Real de la Jara.

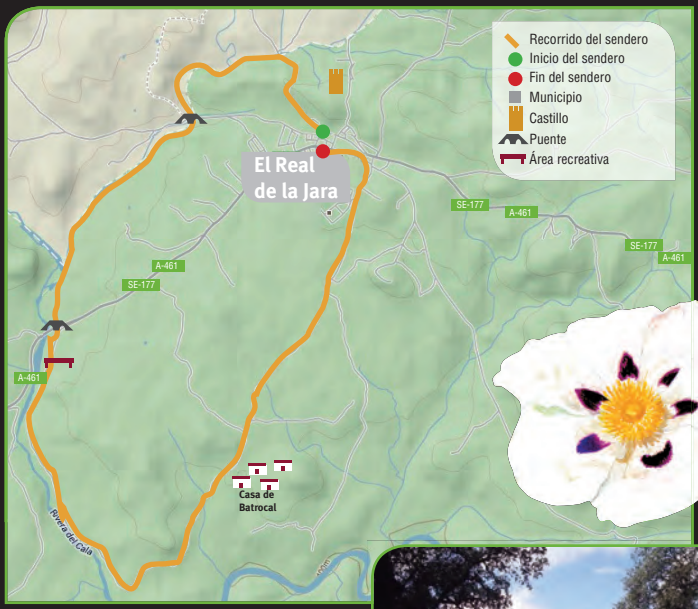

Jara Pringosa.

Dehesas que acompañan al recorrido a su regreso.



Aspecto de la rivera de Cala en su primer tramo.

Dificultad 1 2 3

Las Cañas

Ubicación: El Pedroso

Coordenadas de inicio y final: 37º 50´ 21,81´´; 5º 46´ 20,00´´

Longitud: 11,9 km
Trayecto: Por sendero de superficie de tierra compactada y zona urbana.
Trazado: Circular. Inicia y finaliza en el extremo noroeste del municipio, donde se encuentran la carretera de Las Colonias y el camino de Almadén de la Plata. Se encuentra señalizado en todo su recorrido.
Advertencias: Un pequeño tramo coincide con la antigua carretera a Cazalla de la Sierra, conocida localmente como de Las Colonias, debiendo transitar por ella con precaución. Llevar agua potable.
Dificultad: Media. El desnivel máximo es de 94 m y el recorrido dispone con frecuencia de tramos en sombra. Por su longitud es recomendable que se tenga cierta resistencia física, si se desea hacer la ruta de un tirón.

El sendero: Comienza y termina en el pueblo de El Pedroso, y atraviesa la curiosa zona de afloramientos de granito llamada en la zona "montonás". Al inicio, a la derecha queda una almazara de aceite observando al poco restos de antiguas canteras de granito. Sus formas redondeadas responden a la erosión sufrida por efecto del agua y del viento a lo largo del los siglos. El conjunto de rocas redondeadas conforma los "berrocales". El camino se estrecha y desciende buscando el arroyo de las Cañas, en el que puede disfrutarse de la frescura de un bosque de galería y, en su época, de las conocidas setas de chopo. Tras atravesar el arroyo se pasa por varias cancelas regresando de nuevo al mismo y avanzando por su margen izquierda para tomar después la vereda de Navahonda. La dehesa es la principal protagonista del paisaje circundante. Es producto de la intervención humana sobre el bosque mediterráneo original, para conciliar en un mismo espacio distintas formas de explotación ganadera, forestal y agrícola. Hoy casi unánimemente se considera una de las mejores soluciones históricas de desarrollo sostenible.

El municipio: Desde la antigüedad se explotaron sus minas y canteras, e incluso en el siglo XIX se establecieron en este pueblo los primeros altos hornos de España. Actualmente la actividad principal es agroindustrial habiendo una fabulosa producción de alimentos derivados del cerdo, la cabra y oveja. Se recomienda asistir a la feria anual de productos típicos y artesanales de la Sierra Norte, que viene celebrándose anualmente durante el puente de la Constitución. Al finalizar el recorrido será agradable dar un paseo por el centro del pueblo, donde nos sorprenderá una arquitectura tradicional bien conservada.

Pito Real.

Dehesas que rodean al sendero.

Paisaje granítico propio del entorno de El Pedroso.

Arroyo de las Cañas.

Iglesia de Consolación.

Las Dehesas

Ubicación: San Nicolás del Puerto

Coordenadas de inicio y final: 37º 59´46,99´´; 5º 39´11,39´´

Longitud: 13,4 km
Trayecto: Por carril de superficie de tierra compactada, que en época de abundantes lluvias puede presentarse encharcado en determinados tramos.
Trazado: Circular. Inicia y finaliza en el extremo norte del municipio, junto al puente romano. Se encuentra señalizado.
Advertencias: Cerciorarse de la potabilidad del agua de las fuentes.
Dificultad: Media. El desnivel máximo es de 43 m por lo que no ofrece dificultad en este sentido pero la longitud del camino y la escasez de sombra pueden hacerlo algo pesado para las personas menos acostumbradas al deporte de NW.

El sendero: El entorno es alomado, ofreciendo en algunos puntos unas amplias panorámicas de las dehesas, a las que alude el nombre de este camino. De forma alterna podemos encontrar huertos y algunos arroyos acompañados de vegetación de ribera. En las fincas colindantes se crían cochinos, ovejas y vacas bajo la sombra y el alimento que ofrecen las dehesas, sus pastos y su matorral asociado. El camino dibuja un triángulo que no tiene pérdida. Al inicio el trayecto va próximo al arroyo de los Cuarterones. En algunos puntos cruzan varias vías pecuarias, como la vereda de la Fuente del Robledo que cruza dos veces y la de Las Navas (en el vértice superior). El último tramo del camino, de regreso al pueblo, transcurre entre muros de piedra que nos guían hasta regresar al punto de inicio. Algo antes, encontraremos un desvío hacia la ermita de San Diego.

El municipio: La rivera del Huéznar presenta varios lugares de indispensable visita, sobre todo si hace calor. Nos referimos al nacimiento del río, ubicado a pie del pueblo, y los saltos o cascadas del Huéznar (declaradas Monumento Natural), a las que puede llegarse por la Vía Verde, desde el mismo nacimiento del río. Durante el verano encontramos habilitada la "playa de San Nicolás" bajo el puente romano donde inicia el camino. Es un embalsamiento de las aguas del arroyo Galindón en torno al cual se ha creado una playa artificial, siendo un atractivo alternativo durante el periodo estival. Merece también mucho la pena visitar el Monumento Natural Cerro del Hierro, al que podemos llegar en coche siguiendo la carretera que nos conduce a Constantina, o también haciendo NW por la Vía Verde. Sin duda alguna, el paisaje que ofrece es misterioso y emblemático, de un elevado interés geológico.

Via Verde a su paso por el Cerro del Hierro.

Dehesas que acompañan al camino.

Ermita de San Diego.

Bellotas.



Vista del puente romano, junto al que inicia el camino.

Las Laderas

Ubicación: Cazalla de la Sierra

Coordenadas de inicio y final: 37º 55´41,48´´; 5º 45´18,00´´

Longitud: 8 km
Trayecto: Por sendero de superficie de tierra compactada, a veces con superficie pedregosa e irregular.
Trazado: Circular. Inicia y finaliza en el extremo sureste del pueblo, en la conocida fuente del Chorrilo. Existen señales indicativas tanto a la entrada del pueblo desde Sevilla, como a lo largo del camino.
Advertencias: Cerciorarse de la potabilidad del agua de las fuentes. Extremar la precaución al cruzar la vía del tren.
Dificultad: Alta. El desnivel máximo es de 235 m y en algunos tramos concretos la pendiente y la irregularidad del terreno hacen compleja la marcha. Por ello la práctica aquí del NW requiere de cierto nivel y técnica.

El sendero: Este recorrido va y vuelve desde Cazalla de la Sierra a la rivera del Huéznar. En los tramos más próximos al pueblo encontraremos zonas de pasto, huertas, olivares o vides, generalmente extendidas alrededor de cortijos o pequeñas viviendas. Conforme nos alejamos del pueblo, cuando el camino se hace más estrecho y la pendiente mayor, el encinar cobra importancia, a veces acompañado de alcornoques, quejigos o castaños (en las zonas menos soleadas). Existen varios puntos que ofrecen una buena panorámica del valle de este río. Una vez concluido el tramo de descenso, el camino se abre buscando la ribera, que la encontraremos al poco de pasar la vía del tren. Río arriba llegaremos al área recreativa Molino del Corcho, cuando debemos de girar a nuestra izquierda, pasando junto al puente del Castillejo (arroyo que se une en este punto a la rivera del Hueznar). Desde este lugar comienza el regreso al pueblo, requiriendo un esfuerzo extra para remontar la pendiente. Una vez lleguemos al pueblo, debemos de bajar por la Calle Cuesta del Vicario, para llegar de nuevo al punto donde iniciamos el camino: la fuente del Chorrillo. Si se quisiera alargar la ruta, podemos desde el molino del Corcho, enlazar con la Vía Verde de la Sierra Norte que encontraremos a pocos km río arriba. Esta vía, de 15 km de longitud, nos lleva hasta el Monumento Natural Cerro del Hierro, pasando antes por San Nicolás del Puerto.

El municipio: El pueblo merece una tranquila visita, donde se apreciará la conservación y la homogeneidad de la tipología arquitectónica tradicional, en la que abundan edificios de carácter religioso, señorial o nobiliario. Todo en su conjunto ofrece un paisaje urbano singular y armonioso. Fuera del pueblo, en la carretera de la Estación (la que va a la rivera del Huéznar) se enclava el Monumento Nacional de la Cartuja de Cazalla, uno de los tres monasterios cartujos que
existieron en Andalucía.

Vistas de Cazalla de la Sierra dede el sendero.

Sendero de Las Laderas en su parte inicial.

Rivera del Huéznar junto al Molino del Corcho.

Nutria.

Mirador de la Vera

Ubicación: La Puebla de los Infantes

Coordenadas de inicio: 37º 46´36,71´´; 5º 23´16,46´´
Coordenadas de final: 37º 45´ 31,61´´; 5º 28´ 26,38´´

Longitud: 10,5 km
Trayecto: Por pista de tierra compactada, a veces con terreno de piedras sueltas.
Trazado: Lineal. Inicia en el Castillo de la Puebla de Los Infantes y finaliza en el mirador de la Vera.
Advertencias: Pueden circular vehículos tanto por la colada del Campillo como por la antigua carretera a Lora del Río, siendo conveniente tomar las debidas precauciones. Se recomienda descender del mirador con cautela por la pendiente de algunos tramos.
Dificultad: Alta. El desnivel es de 300 m y la distancia atendiendo a la ida y vuelta considerable, por lo que es un recorrido ideal para personas con alta experiencia en NW.

El sendero: El inicio lo hacemos en los restos del castillo del siglo XIV que corona la localidad, del que sólo quedan dos torres y algunos lienzos de muralla. Una vez en el castillo seguiremos en dirección suroeste dejándolo a nuestra espalda, hasta llegar, unos trescientos metros más adelante, a un cruce donde veremos una señal anunciando la colada del Campillo (5 km). Es una vía pecuaria por la que caminaremos hasta llegar a la antigua carretera que conduce a Lora del Río, avanzando por ella 1,5 km (prácticamente en desuso). Una vez pasada la finca Jara Alta, encontraremos una pista a nuestra derecha (inmediatamente antes de que la carretera empiece a bajar) que sube hasta el mirador de la Vera (394 m.s.n.m.). Este mirador ofrece unas vistas magníficas del embalse de José Torán, con sus isletas y colas. También permite ver el relieve de Sierra Morena de fondo. Tras descender casi 200 m, mantenemos siempre delante las vistas del pantano, dirigiéndonos al área recreativa que se emplaza a sus orillas. Es una buena opción dejar un coche aquí aparcado y realizar el regreso a La Puebla de los Infantes por la carretera de Lora del Río que orillea este pantano, realizado sobre el río Guadalbacar inaugurado en 1991. El paisaje en su tramo inicial está dominado mayormente por olivos, haciéndose cada vez mas adehesado, entremezclándose en su ultima parte con un abundante y rico matorral mediterráneo.

El municipio: Cercano al área recreativa, en dirección a Lora del Río se puede visitar la ermita y el castillo de Setefilla (junto a la presa del embalse). Otros monumentos que merecen la pena ver en La Puebla de los Infantes son la Iglesia Parroquial de Nuestra Señora de las Huertas, de finales del siglo XV, aunque con arreglos en el XVI y XVIII; la ermita de Santa Ana, de finales del XV; la iglesia de Santiago de la segunda mitad del siglo XIV, de estilo mudéjar y con arcos transversales apuntados y los lavaderos públicos, conocidos como “Las Pilas”, de mediados del siglo XIX.

Castillo de La Puebla de los Infantes.

Vistas del embalse de José Torán desde el Mirador de la Vera

Rivera del Huéznar.

Asociación de Turismo Sierra Norte de Sevilla
Avda. de la Estación, 15
41360 El Pedroso
Tfno.: 954 889 000
maumesquet@homail.com

Via Verde de la Sierra Norte.

ALANÍS
Ayuntamiento
Pza. del Ayuntamiento, 2
Tfno.: 954 885 004
www.alanis.es

ALMADÉN DE LA PLATA
Ayuntamiento
Pza. de la Constitución, 1
Tfno.: 954 735 082
www.almadendelaplata.es

CAZALLA DE LA SIERRA
Ayuntamiento
Pza. del Doctor Nosea, 1
Tfno.: 954 884 236
www.cazalladelasierra.es

CONSTANTINA
Ayuntamiento
C/ Eduardo Dato, 7
Tfno.: 955 880 700
www.constantina.es

EL PEDROSO
Ayuntamiento
Pza. de España, 1
Tfno.: 954 889 001
www.elpedroso.es

EL REAL DE LA JARA
Ayuntamiento
Pza. de Andalucía, 8
Tfno.: 954 733 007
www.elrealdelajara.es

GUADALCANAL
Ayuntamiento
Pza. de España, 1
Tfno.: 954 886 001
www.guadalcanalsierranorte.com

LA PUEBLA DE LOS INFANTES
Ayuntamiento
Pza. de la Constitución, 1
Tfno.: 954 808 015
www.lapuebladelosinfantes.es

LAS NAVAS DE LA CONCEPCIÓN
Ayuntamiento
Pza. de España, 7
Tfno.: 955 885 800
www.lasnavasdelaconcepcion.es

Paisaje de la Sierra Norte.

SAN NICOLÁS DEL PUERTO
Ayuntamiento
C/ Real, 4
Tfno.: 955 886 500
www.sannicolasdelpuerto.es

Cartuja de Cazalla de la Sierra.

Monumento Natural
Chaparro de la Vera.

La Sierra Sur de Sevilla está conformada por 21 pueblos. Su geografía da a este territorio una identidad particular. Emplazada en la parte sevillana de la Sierra Subbéticas, al sureste de la provincia, linda con las sierras de Cádiz y Málaga, abarcando hasta la transición con el valle del Guadalquivir. En su zona más abrupta el paisaje es rocoso, alcanzando los dos picos más altos de la provincia de Sevilla: el Terril con 1.129 m.s.n.m. y el Peñón de Algámitas con 1.100 m.s.n.m.). Las sierras más bajas, presentan un paisaje más alomado cubierto de olivos y otras explotaciones agrícolas, donde se concentra la mayor población.

El río de las Yeguas, el Corbones, el Guadalporcún o el Guadaíra han sido los principales cursos de agua modeladores de este paisaje. Los suelos son de calizas y margas yesíferas siendo la extracción de minerales una importante actividad industrial en la Comarca, donde se extraen yesos y derivados de la caliza, habiendo registro de 22 canteras concentradas mayormente en Morón de la Frontera y el triangulo formado por Pedrera, Gilena y Estepa.

Estepa, Osuna, Morón de la Frontera y Los Corrales son Conjunto Histórico, existiendo además en la Sierra Sur una interesante red de castillos que dan cuenta de la importancia de este territorio como zona fronteriza entre cristianos y musulmanes durante la Reconquista.

Dentro de la red de espacios naturales protegidos encontramos la Reserva Natural Laguna del Gosque, la Reserva Natural Peñón de Zaframagón, el Paraje Natural Embalse de Malpasillo y el Paraje Natural Embalse de Cordobilla.

Pico El Hacho.

Castillo de las Aguzaderas (El Coronil).

La Sierra Sur de Sevilla

Dificultad 1 2 3

Pleités y Peña Rubia

Ubicación: Estepa y Lora de Estepa

Coordenadas de inicio: 37º 17´ 26,49´´; 4º 52 14,06´´
Coordenadas de final: 37º 16´ 11,54´´; 4º 49´ 43,30´´

Longitud: 4,7 km
Trayecto: La mitad se realiza por asfalto, la otra mitad por carriles de arena compactada o arenosos.
Trazado: Lineal. Se inicia en la Avenida de la Fuente de la localidad de Estepa y finaliza en las instalaciones deportivas municipales de la localidad de Lora de Estepa. Se encuentra señalizado.
Advertencias: Llevar agua potable. Evitar realizar el sendero en los meses de verano y en los periodos de mayor insolación. El tramo por la carretera SE-9212 requiere una especial atención al tener poco arcén.
Dificultad: Baja. La distancia a recorrer es pequeña y el desnivel de 50 m en descenso, siendo por ello una buena opción para iniciantes en el deporte.

El sendero: El recorrido comienza por la Avenida de la Fuente, en las afueras del núcleo de Estepa, siguiendo esta avenida y en apenas 180 m, estaremos en la carretera SE-9212. Continuamos el recorrido por el margen de la carretera ignorando los dos primeros cruces a la izquierda, que indican el Punto Limpio de Estepa. Poco después de pasar el cementerio, cuando llevamos recorridos alrededor de 1,3 km, tomamos el camino asfaltado que nos sale a la izquierda, el llamado camino de las Mujeres. El camino de las Mujeres nos abre el paisaje dejándonos ver el cerro del Hachillo al fondo y la sierra del Becerrero y su cantera de yeso a la derecha. Tras 1 km y después de un pequeño repecho, tomaremos un carril de tierra compactada que sale a la derecha. A partir de aquí aparecen algunos ramales paralelos a nuestro camino, pero no es hasta 1 km después cuando encontramos una bifurcación clara, que tomaremos a la izquierda. En este tramo nos adentraremos en el olivar por un camino sinuoso, siempre en dirección este, que transcurre entre lindes cuajadas de galerías de conejos, hinojos y escaramujos. Cuando nuestro camino empieza a descender ya vemos Lora de Estepa al fondo y nos encontraremos entre olivares más jóvenes. Poco después de este punto se abren varios ramales paralelos, cualquiera de ellos nos llevará a las instalaciones deportivas de Lora de Estepa.

Los municipios:
Estepa. Tras pasar por un periodo romano y musulmán, que han dejado huella en el patrimonio arquitectónico del municipio, no es hasta el S XVI cuando alcanza su mayor esplendor monumental y artístico. De esta época son la iglesia de Santa María, la iglesia parroquial de San Sebastián y la iglesia del Convento de Santa Clara. No podemos dejar de hablar de Estepa sin hacerlo de su famosa repostería, en concreto sus afamados polvorones y mantecados, industria que goza de su propia indicación geográfica protegida " Mantecados de Estepa".

Lora de Estepa. Aunque sus orígenes se remontan a la época prerromana, fueron los musulmanes lo que emplearon un complejo sistema de riego, mediante acequias, para potenciar la riqueza de los productos de la huerta, considerándose Lora de Estepa como un auténtico vergel, e introduciendo, a su vez, el cultivo de especies como el tomillo y el romero, ingredientes básicos de la gastronomía loreña actual. Como monumentos destacados no podemos dejar de mencionar la iglesia de San Miguel (S.XVIII) o el museo palacio de Don Juan de Córdoba Centurión (S. XVII).

Descenso hasta Lora de Estepa.

Estepa.

Mariposa Macaón.

Dificultad 1 2 3

Vía Verde de la Sierra

Ubicación: Coripe

Coordenadas inicio: 36º 57´53,3´´; 5º 25´48,9´´
Coordenadas final: 36º 59' 02'; 5º 22' 49"

Longitud: 6 km
Trayecto: Transcurre por pavimento deportivo propio de los carriles para bicicletas y en algunos segmentos, caminos de tierra compactada.
Trazado: Lineal. El itinerario comienza en la antigua estación de Coripe y termina en la antigua estación de Zaframagón, actualmente Centro de Interpretación y Observatorio Ornitológico. Se encuentra perfectamente señalizado en todo su recorrido.
Advertencias: Llevar agua potable. Evitar realizar el recorrido en los meses de verano y en los períodos de mayor insolación. El itinerario apenas dispone de sombra exceptuando los túneles. Algunos de los túneles del recorrido pueden carecer de iluminación, por lo que es aconsejable disponer de una pequeña linterna. Respetar las normas de prioridad, compartimos recorrido con ciclistas y atravesamos algunos cruces de caminos con fincas aledañas. El acceso en coche más cercano al punto final está situado en el cruce con el poblado de Zaframagón.
Dificultad: Baja. Tanto el trazado como el trayecto son sumamente cómodos, con apenas desnivel.

El sendero: El itinerario transcurre por un sector de la llamada Vía Verde de la Sierra, un antiguo trazado ferroviario entre las provincias de Cádiz y Sevilla convertido hoy en itinerario ecoturístico. Prueba del pasado de este trazado son los 5 túneles que atravesaremos a lo largo de nuestro itinerario. Iniciamos nuestro recorrido desde la antigua estación de Coripe. Entre olivares serranos y cerros con encinas, recorreremos los primeros km de nuestro itinerario hasta encontrarnos con un área de descanso, donde podemos hacer un alto en el camino para disfrutar del paisaje. Pasando el punto kilometrico 16 las vistas se abren para dejarnos ver el Peñón de Zaframagón. Poco antes encontraremos el Centro de Interpretación y Observatorio Ornitológico del Peñón de Zaframagón, antigua estación convertida hoy en un espacio para la sensibilización y final de nuestro recorrido. La Vía Verde tiene 36,5 Km en su totalidad, por lo que puede proseguirse el recorrido si se desea en dirección a Olvera (a 15 km).

El municipio. Parece que su origen se remonta a la primitiva Irippo, fundada por los Túrdulos entre los siglos VI y IV a.c. Son los Romanos los que le cambian el nombre pasando a llamarse a partir de entonces Coripo, de donde se deriva su actual nombre. Después hubo presencia musulmana. En 1927 comenzó la construcción de un eje ferroviario que pretendía unir Jerez y Almargén pero el proyecto cayó en olvido y nunca llegó a funcionar, convirtiéndose hoy en día, en la base del itinerario ecoturístico denominado Vía Verde de la Sierra. Cabe destacar también el Monumento Natural del Chaparro de la Vega, un ejemplar de encina de más de 700 años con 13 m de altura y 30 m de diámetro.

Estación de Coripe.

Panorámica del Peñón de
Zaframagón desde el viaducto.

Túnel.

La Calderona

Ubicación: Osuna

Coordenadas de inicio y final: 37º 13' 49,24" ; 5º 6' 55,34"

Longitud: 13,8 km
Trayecto: Por carril de tierra compactada. Se encuentra señalizado.
Trazado: Circular. Inicia y finaliza junto a una subestación eléctrica en el km 34,9 de la A-351 sentido El Saucejo, en el municipio de Osuna. El recorrido está señalizado en los cruces más importantes.
Advertencias: Llevar agua potable. Evitar realizar el sendero en los meses de verano y en los períodos de mayor insolación. No hay aparcamiento habilitado, aunque sí una explanada suficiente para dejar el vehículo.
Dificultad: Media. A pesar de no tener prácticamente desnivel neto, 48 m, el recorrido es de una longitud considerable y carece de sombra por lo que se requiere de cierta resistencia física en la práctica del NW.

El sendero: Comienza en un camino de tierra compactada junto a la subestación eléctrica situada en el km 34,9 de la carretera A-351 que une Osuna y El Saucejo, muy cerca del núcleo urbano de Osuna. A los pocos metros de iniciar el sendero nos encontraremos con un paso subterráneo bajo la A-92 y al salir de éste seguiremos de frente por la llamada vereda de la Calderona, con sus paisajes abiertos entre cereales y olivos que se alternan con campos de girasoles, escoltados por rosales silvestres, retamas e hinojos. Cruzaremos en primer lugar el arroyo Salado y posteriormente un segundo paso subterráneo para alcanzar los paisajes agrícolas de Las Salinas y Los Enredaderos. A los 5 km aproximadamente giraremos a la derecha por la llamada vereda del Peinado, que asciende levemente entre olivares para encumbrar un pequeño cerro desde el que se divisa, a la izquierda, la importante formación de tarajes del arroyo del Peinado y, a la derecha, las ruinas del cortijo de La Molina. Bajando el cerro, y aún por la vereda del Peinado, nos topamos a la izquierda con las ruinas del cortijo del Peinado, a pie del arroyo del mismo nombre. Transcurridos unos 3 km, mientras caminamos paralelos al arroyo, giraremos a la derecha para tomar el camino municipal del Urraco, que entre suaves colinas rematadas por almendros y encinas, nos va dejando ver al fondo la población de Osuna. Cruzaremos por encima un paso a nivel para posteriormente, entre pequeñas fincas y parcelas, encontrarnos de nuevo con el arroyo Salado y conectar con la vía de servicio de la A-92, que nos devolverá al paso subterráneo por el que empezamos la ruta.

El municipio: Antes o después de realizar la ruta no debemos dejar de visitar Osuna, la "Urso" turdetana. Su prolongada historia ha legado numerosos monumentos y obras de las diversas culturas que allí se asentaron. Como muestra de ello son los "Relieves de Osuna", piezas turdetanas de yacimientos de esta zona, los "Bronces de Osuna" del Imperio Romano o la Torre del Agua de la Osuna musulmana. La historia de la ciudad continúa con la reconquista a manos de Fernando III el Santo y su integración en la Orden de Calatrava, hasta que queda bajo el gobierno del Duque de Osuna.

Jilguero.

Vistas de Osuna desde Camino Urraco.

Arroyo del Peinado.

Peñón de Algámitas

Dificultad 1 2 3

Ubicación: Algámitas y Pruna

Coordenadas de inicio y final: 37º 01´ 26,31 ´´ ; 5º 10´ 26,31´´

Longitud: 2,2 km sin ascensión al Peñón o 5,2 km hasta la cima.
Trayecto: Transcurre enteramente por caminos estrechos y sinuoso con piso irregular de tierra compactada y piedra.
Trazado: Circular con un tramo lineal. El itinerario se inicia y termina en las instalaciones del camping "El Peñón", en la localidad de Algámitas. Se encuentra insuficientemente señalizado.
Advertencias: Llevar agua potable. Por lo irregular y pedregoso del terreno es aconsejable llevar calzado cerrado y ajustado. Podemos dejar el vehículo en el parking del camping, justo antes de recepción. El itinerario dispone de tramos con abundante sombra.
Dificultad: Media o Alta (según subamos o no al Peñón). Aunque se trate, en el caso de no subir al Peñón, de un itinerario corto, la irregularidad del terreno le confiere cierta dificultad y manejo de los bastones. En el caso de subir al Peñón la dificultad se hace alta por los más de 400 m de desnivel de subida y bajada, requiriendo técnica y resistencia elevada.

El sendero: El recorrido se inicia junto al pequeño rocódromo de las instalaciones del camping "El Peñón", ubicado en el km 3,5 de la carretera de Algámitas a Pruna. Allí encontraremos una señal informativa de inicio del itinerario junto a una cancela. Nada más cruzar la cancela podremos disfrutar, a nuestra derecha, de unas impresionantes vistas al este de toda la Campiña y la Sierra Sur. Continuaremos el itinerario por un camino estrecho y pedregoso rodeado de palmitos, matagallos, espinos negros, jaras y encinas que desciende y gira a la izquierda para ir rodeando La Sierrezuela, cumbre secundaria del macizo del Peñón. Conforme nos adentramos en la vertiente norte de La Sierrezuela, las encinas se hacen más numerosas, formando bosquetes húmedos cubiertos de líquenes y musgos. Más adelante cruzaremos dos cancelas y ya, en la cara oeste, nos encontraremos con un pequeño claro y unas ruinas de un antiguo cortijo. Desde este claro emprendemos la ascensión al collado, lugar en el que encontraremos la bifurcación del ramal que sube al Peñón. Si decidimos ascender al mismo (3 km ida y vuelta), lo haremos rodeándolo para encararlo finalmente por la cara sur. La cumbre del Peñón no es accesible a pie, por lo que el punto más alto de nuestro itinerario se quedará en una antecima a apenas 12 m de la cumbre. Desde allí no es difícil avistar rapaces y buitres, así como algunas aves propias del roquedo como la collalba gris y el roquero solitario. El descenso lo realizaremos por el mismo camino hasta el collado, y el regreso al camping se hace continuando por el llano del collado hasta encontrar una cancela. A partir de aquí nuestro camino desciende de nuevo zigzagueando entre encinas y cornicabras para, tras cruzar dos cancelas, regresar de nuevo al camping.

Los municipios: Parte del trayecto recorre el término municipal de Algámitas y otra parte discurre por Pruna. Ambos municipios tienen su origen en los primeros asentamientos

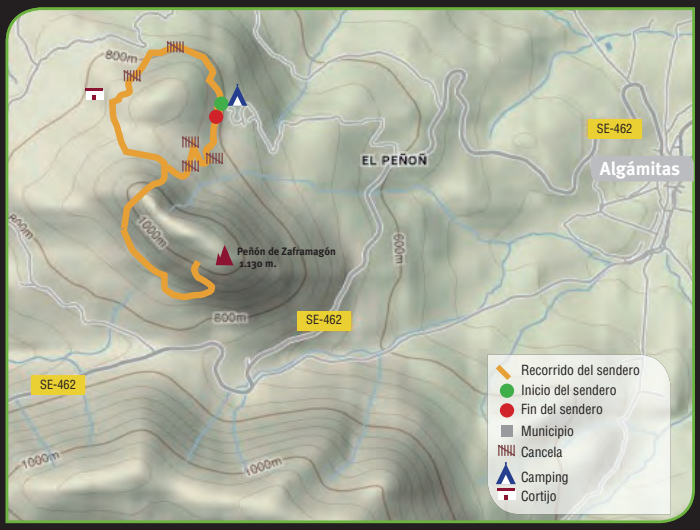

Túrdulos a lo largo del río Corbones. **Algámitas** destaca especialmente por su belleza paisajística, destacando su Peñón, que se constituye como el punto más alto de la provincia de Sevilla con 1.100 m.s.n.m. **Pruna** perteneció en el s. XVIII al ducado de Osuna. Entre sus monumentos destacan el Castillo de Hierro (s. XV, a un kilómetro de la localidad), la parroquia de San Antonio Abad (s. XVII) y la fuente del Pilarillo.



Vista desde el inicio del camino.

Panorámica de El Peñón de Algámitas después del collado.

Los Llanos de la Roda

Dificultad 1 2 3

Ubicación: La Roda de Andalucía

Coordenadas de inicio y final: 37º 12´19,17´´; 4º 46, 48,50´´

Longitud: 12,9 km
Trayecto: Una pequeña parte de la ruta transcurre por asfalto, el resto por carriles de arena compactada y piedra.
Trazado: Circular. Inicia y termina junto al campo de fútbol de La Roda de Andalucía. Está señalizada.
Advertencias: Llevar agua potable. Evitar realizar el sendero en los meses de verano y en los periodos de mayor insolación. El tramo en el que se cruza la A-92 por el puente elevado carece de arcén, por lo que hay que extremar las precauciones. Evitar, a la vuelta, vadear el arroyo del Salinoso si tiene mucho caudal, regresando entonces por el vado por el que iniciamos la ruta.
Dificultad: Alta. El desnivel medio acumulado, tanto de ascenso como de descenso es de 180 metros. La distancia a recorrer y la irregularidad del terreno entre los kilómetros 6,5 y 10 añaden dificultad a la ruta.

El sendero: El recorrido se inicia junto al campo de fútbol del municipio de La Roda de Andalucía, dejando éste a la derecha comienza un camino de arena compactada por el que, apenas recorridos 300 m, cruzaremos el puente sobre el arroyo encauzado del Salinoso. A partir de este punto, y durante casi 1 km, nos adentraremos en un olivar maduro y bien cuidado hasta toparnos con la vía de servicio de la A-92, donde giraremos a la izquierda para encontrar, a unos 200 metros, el paso subterráneo que la cruza. Tomaremos la vía de servicio a la derecha para poco después adentrarnos, por la izquierda, en el antiguo camino de La Roda. A lo largo de nuestro camino encontraremos pequeños montones de piedras de yeso, apiladas por los agricultores y provenientes de las estribaciones de la sierra de Pleités y de la sierra de La Cruz, cuya cantera iremos viendo al fondo. Transcurridos 3 km y tras pasar una ruina, casi a pie de la sierra de Pleités, giraremos a la derecha para tomar la cañada real de Sevilla a Granada o antiguo camino de Granada. A partir de aquí el camino se vuelve más irregular y pedregoso e iremos atravesando pequeños rodales que mantienen la vegetación original de la zona, acercándonos de nuevo a la A-92. Tomaremos a la derecha para, pocos metros después, acceder al arcén de la salida 120 de la A-92 y cruzar ésta por un puente en dirección a La Roda. Al cruzar la autovía dejaremos algunas naves industriales a nuestra izquierda y tras un kilómetro y medio por el arcén de la N-334 encontraremos las instalaciones de Agrosevilla, donde, tras pasar su fachada, giraremos a la derecha para tomar el camino de tierra que sale a la izquierda rodeando el muro y que nos llevará, tras vadear de nuevo el arroyo del Salinoso, a nuestro punto de partida.

El municipio: Parece ser que su origen tiene que ver con el nombre Celtíbero de Uragao, posteriormente en la época romana se cita como Carruca, donde se han hallado arietes y utensilios de la Guerra Civil entre los generales Julio César y Pompeyo. En época musulmana aparece como Robda (aduana) y convierten su territorio en la fron-

tera de los reinos cristianos de Sevilla y musulmán de Granada. Tras la reconquista la comarca pasa a depender del Marquesado de Estepa. Entre sus monumentos cabe destacar la iglesia parroquial de Santa Ana (principios del XVII), la capilla de las Esclavas, la ermita de la Virgen de los Llanos o el puente romano sobre el río Salinoso.

Iglesia Parroquial de Santa Ana.

Antiguo Camino de La Roda.

Arroyo Salinoso.

Asociación Turística Sevilla Campiña-Sierra Sur
C/ Luis de Molina, 5 bajo
41640 Osuna
Tfno.: 954 812 855
info@alsurdesevilla.es
Consorcio Vía Verde de la Sierra
C/ Maternidad, s/n
41770 Montellano
Tfno.: 954 876 940
gerencia@consorcioviaverde.es
Fundación Vía Verde de la Sierra
Antigua Casa del Guarda-Vía Verde de la Sierra
11659 Puerto Serrano. Cádiz
Tfno.: 956 136 372
www.fundacionviaverdedelasierra.com

Castillo de Cote (Montellano).

Centro de Interpretación Vía Verde de la Sierra
Olvera
Tfno.: 956 136 372
info@fundacionviaverdedelasierra.com
www.fundacionviaverdedelasierra.com

AGUADULCE
Ayuntamiento
Pza. Ramón y Cajal, 1
Tfno.: 954 816 220
www.aguadulce.es

ALGÁMITAS
Ayuntamiento
C/ El Paseo, 1
Tfno.: 955 857 564
www.algamitas.es

BADOLATOSA
Ayuntamiento
Avda. de Cuba, 32
Tfno.: 954 017 064
www.badalatosa.es
Centro de Interpretación del Río Genil
Paseo Pablo Iglesias, s/n
Tfno.: 954 017 107
info@rutadeltempranillo.org

CASARICHE
Ayuntamiento
Pza. Alcalde José Ramón Parrado Cano, 1
Tfno.: 954 019 911
www.casariche.es

CORIPE
Ayuntamiento
Pza. de San Pedro, 12
Tfno.: 955 858 502
www.coripe.es
Centro de Interpretación y Observatorio Ornitológico "El Peñón de Zaframagón"
Estación de Zaframagón
Tfno.: 956 136 372 (Fundación Vía Verde de la Sierra)
info@fundacionviaverdedelasierra.com

EL CORONIL
Ayuntamiento
Pza. de la Constitución, 1
Tfno.: 955 836 815
www.elcoronil.es

EL SAUCEJO
Ayuntamiento
Pza. de la Constitución, 12
Tfno.: 955 824 702
www.elsaucejo.es

ESTEPA
Ayuntamiento
Pza. del Carmen, 1
Tfno.: 955 912 717
www.estepa.es

GILENA
Ayuntamiento
C/ Huerta, 3
Tfno.: 954 826 820
www.gilena.es

Puesta de sol en Pruna.

HERRERA
Ayuntamiento
Avda. de la Constitución, 1
Tfno.: 954 013 296
www.herrera.es

LA RODA DE ANDALUCÍA
Ayuntamiento
C/ Real, 25
Tfno.: 954 016 006
www.larodadeandalucia.es
Cortijo El Polvorín - Antigua Hacienda Condal.
Museo de Antigüedades
http://cortijoelpolvorin.blogspot.com.es/

LORA DE ESTEPA
Ayuntamiento
Pza. de Andalucía, 15
Tfno.: 954 829 011
www.loradeestepa.es

LOS CORRALES
Ayuntamiento
Pza. de Diamantino García, 13
Tfno.: 955 917 733
www.loscorrales.es

MARINALEDA
Ayuntamiento
Avda. de la Libertad, 119
Tfno.: 955 829 542
www.marinaleda.es

MARTÍN DE LA JARA
Ayuntamiento
Pza. Diamantino García, 1
Tfno.: 955 825 111
www.martindelajara.es

MONTELLANO
Ayuntamiento
Pza. de la Concepción, 5
Tfno.: 954 875 010
www.montellano.es

MORÓN DE LA FRONTERA
Ayuntamiento
C/ Cantarranas, 33
Tfno.: 954 852 500
www.ayto-morondelafrontera.org

OSUNA
Ayuntamiento
Pza. Mayor, 3
Tfno.: 954 815 851
www.osuna.es

PEDRERA
Ayuntamiento
Pza. del Pueblo, 1
Tfno.: 954 819 019
www.pedrera.es

PRUNA
Ayuntamiento
Pza. de la Constitución, s/n
Tfno.: 954 858 307
www.pruna.es

VILLANUEVA DE SAN JUAN
Ayuntamiento
Pza. de la Iglesia, 10
Tfno.: 955 916 501
www.villanuevadesanjuan.es

Integra 8 municipios que abarcan desde el extremo norte de la cornisa del Aljarafe hasta las laderas de Sierra Norte occidental. Al sur se concentran grandes extensiones de campiña cubriendo el territorio. Sembradas de trigo, girasol, olivos y otros cultivos de secano se conectan en la franja norte de la comarca con alcornocales, pinares, matorral mediterráneo y manchas de eucaliptos.

Río Tinto

El relieve es suave, típico de las primeras estribaciones de Sierra Morena, siendo poco accidentada pero con profundos barrancos que se modelaron por la erosión de los arroyos. La red fluvial de la comarca está dominada por el río Guadiamar, el río Agrio, el río Viar, la rivera de Cala y la rivera de Huelva.

Vía de la Plata

La situación de esta comarca es vital para muchas especies animales, siendo enlace entre importantes territorios como el Parque Natural Sierra Norte de Sevilla y la Reserva Natural Doñana. Pero además, en el subsuelo, la denominada Franja Pirítica recorre gran parte de estos municipios, siendo la causa de la existencia de numerosas minas.

Paisaje agrícola

Embalse del Agrio

Dificultad 1 2 3

Ubicación: Aznalcóllar

Coordenadas de inicio y final: 37°31'21.5"; 6°15'58.6"

Longitud: 11,8 km
Trayecto: En su mayoría el trazado transcurre por caminos forestales de piso irregular. Sólo una parte es por cemento imitando adoquinado.
Trazado: Circular. Se inicia y termina en la calle Levante de la Localidad de Aznalcóllar. Gran parte del itinerario está señalizado con una línea blanca y otra amarilla, al coincidir con la PRA-290. Las señales en muchas ocasiones se encuentran en mal estado.
Advertencias: Llevar agua potable. Evitar los meses de verano y las horas de mayor insolación, puesto que hay poca sombra.
Dificultad: Baja. Aunque existe cierto desnivel, tanto el piso como la longitud no ofrecen ninguna dificultad.

El sendero: Este sendero es una clara muestra del resultado de la actividad minera en nuestro entorno y el esfuerzo de la naturaleza y el hombre por recuperarlo. El itinerario se inicia al final de la calle Levante de la localidad de Aznalcóllar, lugar donde encontraremos unas antenas de repetición y las primeras señales blancas y amarillas que nos acompañarán en buena parte de la ruta. Giramos en este punto a la izquierda. Seguidamente iniciamos un descenso por un camino zigzageante entre las antiguas escombreras de la mina, atravesando un paisaje cuajado de formas y colores de los minerales con un aspecto casi sideral, hasta alcanzar en el punto más bajo, la cola del contraembalse del Agrio. Una vez allí y tras rodear una pequeña balsa artificial, vamos girando a la izquierda siguiendo primero el lecho de un arroyo y subiendo después, siempre por la izquierda, hasta alcanzar una puerta verde de un antiguo cortijo, que cruzaremos pasando junto a sus ruinas para volver a salir por una cancela verde donde encontraremos de nuevo las señales de el PRA-290. Seguimos cresteando dejando cruces a la izquierda hasta poco después abandonar el PRA-290 en un cruce a la izquierda que nos llevará hasta una pista forestal a la izquierda paralela a un arroyo. Siguiendo esta pista alcanzaremos la SE-530 por la que iremos bajando disfrutando de las vistas hasta encontrar la presa del embalse del Agrio, que cruzaremos girando poco después a la izquierda siguiendo la indicaciones del PRA-290 para alcanzar una zona de descanso a pie del contra embalse del Agrio. Tras este punto se inicia un camino de cemento imitando piedras adoquinadas que nos conducirá de nuevo a Aznalcóllar.

El municipio: Los monumentos más representativos de la ciudad son la iglesia de Nuestra Señora de la Consolación, la mezquita de Zawiya, el molino de viento, el Torreón de la Dehesilla o la Capilla de la Cruz de Arriba y la Capilla de la Cruz de Abajo. Las fiestas patronales se celebran durante el primer fin de semana de septiembre en honor a Nuestra Señora de Fuente Clara.

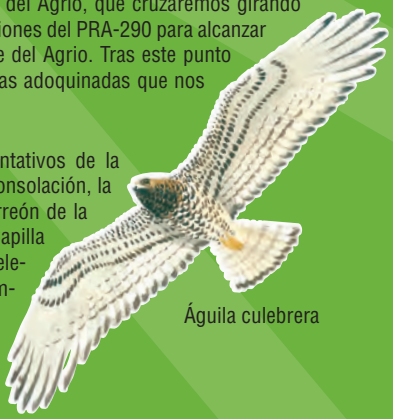

Águila culebrera

Iglesia de Ntra. Sra. de la Consolación (Aznalcóllar)

Contra embalse del Agrio

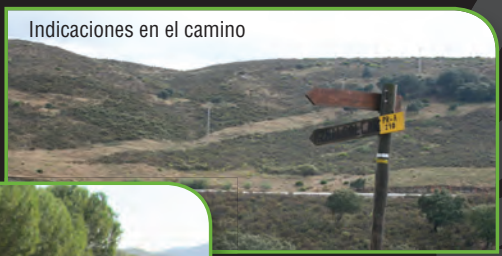
Indicaciones en el camino

Dificultad 1 2 3

Mina La Naya

Ubicación: El Madroño

Coordenadas inicio y final: 37°38'44.9"; 6°30'45.1"

Brezo de las Minas

Longitud: 19 km
Trayecto: Todo el trayecto se realiza por pistas forestales y cortafuegos de piso irregular.
Trazado: Circular. Inicia y termina en la iglesia de la localidad de El Madroño. Pendiente de señalización, excepto en las coincidencias con la ruta de Los Mineros, con señales blancas y amarillas.
Advertencias: Llevar agua potable y comida, evitar los meses de verano aunque hay zonas con abundante arbolado. El punto de inicio/final se encuentra en el caso urbano de El Madroño con fácil aparcamiento.
Dificultad: Alta. Con constantes desniveles, exceptuando la zona de la mina, y con una distancia a recorrer considerable.

El sendero: Sendero largo y costoso, pero muy atractivo, donde nos empaparemos de monte mediterráneo con el aliciente de unas minas abandonadas. El sendero se inicia abandonando la localidad de El Madroño por la calle Nicolás Martín. A partir de este punto nos adentramos, siguiendo las indicaciones de la ruta de "Los Mineros", en un sendero escoltado por muros de piedras que rodean las fincas entre alcornoques, encinas y palmitos hasta alcanzar un collado despejado. En este punto dejaremos las señales blancas y amarillas para, siguiendo de frente, bajar un cortafuegos y al alcanzar una pista forestal que tomaremos a la derecha. Bajaremos por esta pista hasta llegar al puente sobre el barranco de Los Palomares y subir, durante poco más de 1 km, hasta la intersección con la C-421. Cruzamos la comarcal y, siguiendo el cortafuegos, ascendemos bruscamente y cresteamos una loma al borde de un pinar denso hasta encontrarnos con un tendido eléctrico, punto en el que bajaremos por la vertiente de la derecha hasta encontrar una casa en ruinas, momento en el que el camino se hace más claro y seguimos bajando el pinar hasta dejarnos a pie de la presa del embalse del Jarrama. Tomamos la carretera a nuestra izquierda (a la derecha está prohibido el paso) y nada más cruzar el puente aparece a nuestra derecha un camino con una cancela de acceso exclusivo peatonal, la tomamos, para iniciar al poco de pasarla, una brusca ascensión a la izquierda siguiendo el cortafuego. Desde el punto más alto de este camino tendremos excelentes vistas del embalse del Jarrama. Continuamos por el cortafuego sin perder altura hasta la intersección con la HV-5016, que cruzaremos por

Parte del sendero

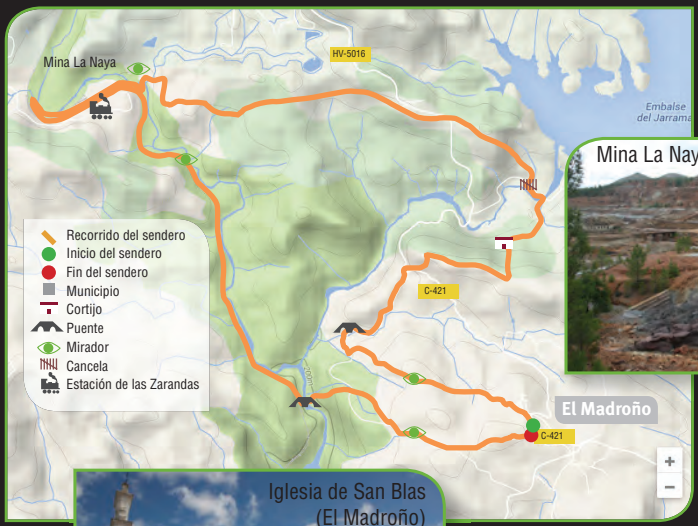

un camino paralelo al tendido eléctrico hasta alcanzar la mina de La Naya. En la mina disfrutaremos de lo espectacular del paisaje, de las aguas del Tinto y del encanto de la estación del ferrocaril turístico-minero de "Las Zarandas" y sus máquinas y vagonetas abandonadas. Dejamos la mina muy cerca del punto por el que entramos, siguiendo un camino paralelo a la vía del tren y disfrutando de las pozas y formas que deja a su paso el río Tinto. Poco después de la confluencia del Tinto con la ribera del Jarrama, bajamos para cruzar el río por el puente de Las Majadillas, lugar de confluencia con la ruta de "Los Mineros" y punto de separación de las provincias de Huelva y Sevilla. Desde el puente vamos ascendiendo siguiendo las señales hasta toparnos con la carretera forestal por la que iniciamos la ruta, que iremos subiendo a la derecha para, o bien volviendo por la ruta de Los Mineros, o bien siguiendo la pista forestal, alcanzar de nuevo la localidad de El Madroño.

El municipio. El Madroño incluye en su término un conjunto de aldeas: El Álamo, Juan Antón, Juan Gallego y Villagordo. Los monumentos más representativos de la ciudad son la Iglesia de San Blas, la Capilla de la Cruz de Arriba y la Capilla de la Cruz de Abajo. En El Madroño existen gran cantidad de fuentes naturales debido a su entorno. La fuente El Zapito, el manantial del Pilar del Coto o la fuente La Madroña son algunos ejemplos. Este es el único municipio de la provincia de Sevilla incluido en el Paisaje Protegido de Riotinto.

Ruta del Agua

Ubicación: Gerena y Guillena

Coordenadas de inicio: 37°31'39.6"; 6°08'59.6"
Coordenadas de final: 37°32'49.0"; 6°03'22.9"

Longitud: 18,6 km
Trayecto: El trayecto se realiza en caminos de albero y tierra compactada, aunque unos metros discurren por carretera.
Trazado: Lineal. Se inicia en la localidad de Gerena y finaliza en la localidad de Guillena. Está señalizada como "Ruta del Agua", con grandes aspas negras y cartelería a partir de la intersección con la finca El Esparragal.
Advertencias: Llevar agua potable. Evitar realizar el sendero en los meses de verano y en las horas de mayor insolación, puesto que hay tramos sin sombra. Hay que prestar atención al tramo de intersección con la carretera de Las Pajanosas-Guillena, puesto que tiene poco margen para caminar. Existen numerosas combinaciones de autobuses entre ambas localidades y Sevilla.
Dificultad: Media. No existen grandes desniveles pero la distancia a recorrer es considerable.

El sendero: El sendero se inicia en la primera parada del autobús en Gerena, junto al cuartel de la Guardia Civil, desde este punto tomamos la carretera A-477 hasta la intersección con la Ruta del Agua. Iniciamos el sendero camino de una cantera y justo antes de ingresar en ésta, nuestro recorrido gira a la derecha para ir zigzageando y subiendo levemente por un terreno pedregoso entre acebuches, palmitos y tomillos. Tras cruzar el puente sobre el arroyo de la Zarza entramos en un acebuchal adehesado que se va haciendo cada vez más denso hasta encontrarnos con la carretera de la finca El Esparragal, momento en el que veremos las grandes aspas negras que señalizan la Ruta del Agua. Nos saldremos de la carretera al pasar un pequeño caserío, siguiendo las aspas negras, e iremos bajando hasta cruzar primero el arroyo de las Torres y después el arroyo de la Encarnación. Al pasar el último puente encararemos el paso subterráneo de la A-66 primero y la N-630 después. Dejaremos a la izquierda el campo de golf de Hato Verde para encontrarnos al poco la intersección con la SE-187, por la que bajaremos unos 500 m para salirnos de nuevo por la derecha siguiendo el panel indicativo de la Ruta del Agua en el término de Guillena. Tras cruzar el arroyo del Galapagar, continuamos de frente hasta llegar al punto de control de acceso a la Ruta del Agua. Seguiremos por el camino que sale de la parte de atrás del aparcamiento para, tras cruzar un eucaliptal, encontrarnos con la orilla del embalse del Gergal. Tomaremos el camino que bordea el embalse, para llegando a la presa, subir entre los corrales de algunas casas para acceder al parque del Gergal. Desde este punto

Iglesia de Ntra. Sra. de la Granada (Guillena)

Palmital-acebuchal

accederemos a la Avenida del Gergal, por la que ingresaremos a la localidad de Guillena, fin de nuestro recorrido.

Los municipios: En el entorno de **Gerena** existen gran cantidad de yacimientos arqueológicos de la época prehistórica, ibérica y romana. En el siglo XVIII la actividad económica se basaba principalmente en la agricultura pero a mediados del XIX se introdujeron trabajos de extracción de granito para aliviar a la población de una crisis económica. Gerena celebra sus fiestas mayores en primavera. La feria local está unida a la romería en honor de la Virgen de la Encarnación, patrona de la localidad.

Vista del embalse del Gergal

Ermita de la Virgen de la Encarnación

Guillena se asienta sobre la antigua calzada romana Vía de la Plata. Importantes restos megalíticos demuestran que la villa estuvo habitada desde la Edad del Bronce. En la actualidad numerosos vestigios romanos se encuentran ubicados en distintas zonas del casco antiguo.

Aznalcóllar

Usos ganaderos y recreativos

AZNALCÓLLAR
Ayuntamiento
Pza. de la Constitución, 1
Tfno.: 954 133 015
www.aznalcollar.es

CASTILBLANCO DE LOS ARROYOS
Ayuntamiento
C/ De León Felipe, 24
Tfno.: 955 734 811
www.castilblancodelosarroyos.es

EL CASTILLO DE LAS GUARDAS
Ayuntamiento
Pza. de Llano, 6
Tfno.: 954 130 501
www.elcastillodelasguardas.es

EL GARROBO
Ayuntamiento
Pza. de la Constitución, 12
Tfno.: 954 130 001
www.elgarrobo.es

EL MADROÑO
Ayuntamiento
Pza. de la Constitución, s/n
Tfno.: 954 137 000
www.elmadrono.es

EL RONQUILLO
Ayuntamiento
Avda. de Andalucía, 73
Tfno.: 954 131 009
www.elronquillo.es

Puente sobre el arroyo La Zarza

Cantera

Señalización ruta de
Los Mineros

GERENA
Ayuntamiento
Pza. de la Constitución, 1
Tfno.: 955 782 815
www.gerena.es

GUILLENA
Ayuntamiento
Pza. de España, 1
Tfno.: 955 785 005
www.guillena.org

Esta amplia comarca discurre a orillas del río Guadalquivir, acompañándolo desde que éste entra en la provincia de Sevilla hasta su desembocadura en el Parque Nacional de Doñana. A su paso genera un importante pasillo ecológico que conforma el eje vertebrador de este gran territorio. En la parte alta de la vega, campos fértiles nutridos por tierras aluviales ricas en sedimentos, sirven de sustento a numerosos municipios, donde naranjales, mandarinos, maizales, algodonales y otros frutales como melocotoneros o perales, conforman una productiva red económica.

Aguas abajo de Sevilla capital, el Guadalquivir se abre anegando tierras de arroz y algodón, dando lugar a la formación de marismas, lagunas dulces y salobres.

Los cursos bajos de los ríos Guadiamar por la margen derecha y Guadaíra por la margen izquierda, aportan sus efluentes también, para regar estas tierras llanas y bajas. Delimitando estas marismas encontramos una banda de vegetación formando importantes bosques de pinos y encinares adehesados acompañados de una interesante variedad vegetal, muchas de ellas, plantas adaptadas a terrenos salinos, arcillosos o incluso arenosos.

Dehesas abiertas en Lora del Río

Marismas de Doñana

1. Vado del Quema
2. Dehesa de Abajo-Entremuros
3. Parque Periurbano de La Corchuela
4. Ruinas de Mulva
5. Camino de Santiago de Cádiz

Guadalquivir-Doñana

Dificultad 1 2 3

Vado del Quema

Ubicación: Villamanrique de la Condesa y Aznalcázar

Coordenadas de inicio y final: 37º 14' 47,64''; 6º 18' 23,09''

Longitud: 10 km la versión circular y 16 km más si se amplía hasta los pinares de Aznalcázar.
Trayecto: Salvo el trayecto del pueblo, el sendero discurre por caminos de tierra y arena.
Trazado: Circular. En la versión más corta con inicio y fin en la localidad de Villamanrique. La opción de ampliar con la visita a los pinares de Aznalcázar, está bien señalizada y sin grandes desniveles ni irregularidades en el terreno.
Advertencias: Llevar agua y evitar los meses de verano. Existen varios puntos con abundante sombra, especialmente en el tramo de los pinares de Aznalcázar donde además encontraremos varias áreas de descanso. Si se realiza en época muy lluviosa, llevar calzado adecuado, pues es posible encontrar abundantes charcas y vados con algo de barro.
Dificultad: Baja para la opción circular y media con la ampliación, ya que la distancia total a recorrer es considerable, especialmente si volvemos a Villamanrique.

El sendero: Desde la plaza del ayuntamiento de Villamanrique de la Condesa, bajaremos por la calle Sor María del Coro hasta alcanzar un cruce con la carretera, punto en el que cruzaremos de frente siguiendo la señal de "Corredor Verde". Nos encontraremos más adelante con el cruce entre la cañada de "Los Isleños" y la cañada de "La Marisma Gallega", a partir de este punto tenemos dos opciones. **La opción 1** es circular. Una vez llegado al cruce continuamos unos 300 metros de frente hasta encontrar el puente sobre el Guadiamar, al poco de cruzarlo podremos visitar el famoso Vado del Quema. Después de esta visita volveremos sobre nuestros pasos para llegar de nuevo al cruce, tomando la dirección de la vía pecuaria de "La Marisma Gallega". Poco antes de cruzar un arroyo, giraremos a la derecha por un camino que se abre y bifurca salvando charcos y lentiscos hasta alcanzar la vereda de "Los Labradores y Torrejones", que seguiremos de frente y que nos conduce directamente, entre pequeñas fincas y casas, de nuevo a Villamanrique. **La opción 2** propone que, una vez visto el Vado del Quema sigamos adelante por la vía pecuaria de "Los Isleños" hasta encontrarnos un cruce poco antes de una finca, a la altura de una fuente alargada. Tomamos el cruce a la derecha, en dirección a "La Dehesa de Abajo". Tras cruzar un pequeño vado tendremos a nuestra izquierda la "Dehesa Tornero" y a nuestra derecha la finca de "La Tiesa". En el punto donde termina la finca nos adentramos en un pinar denso, maduro, con abundante sotobosque de lentiscos, torviscos y labiérnagos, son los Pinares de Aznalcázar. A partir de aquí el camino zigzagea por el pinar, rodeado de numerosas zonas habilitadas para el descanso y el recreo. Tras pasar un par de cruces el pinar de abre en un claro, a la altura del arroyo Majalberraque, y junto a éste un área de descanso; punto final de nuestra ruta.

Vistas del camino

El municipio: Aunque **Villamanrique de la Condesa** ha sido paso de multitud de civilizaciones, el núcleo actual de la ciudad fue llevado a cabo por los andalusíes con la creación de una alquería en esta zona. El núcleo urbano presenta otros atractivos turísticos como la Iglesia Parroquial Santa María Magdalena, el Palacio de Orleans o la remodelada Plaza del Convento. En **Aznalcázar** la presencia romana dejó importantes huellas como el Puente Romano sobre el río Guadiamar, hundido en 1821 aunque con varios arcos visibles, el recinto amurallado que servía de entrada de visitantes al pueblo en la antigüedad, la Fuente Vieja, la Casa Grande, la Iglesia Parroquial de San Pablo y las Capillas de Nuestro Padre Jesús y Nuestra Señora de la Encarnación.

Vado del Quema durante la romería del Rocío

Capilla de Ntra. Sra. de la Encarnación (Aznalcázar)

Dificultad 1 2 3

Dehesa de Abajo - Entremuros

Ubicación: La Puebla del Río, Isla Mayor

Coordenadas de inicio y final: 37º 12' 21,23''; 6º 10' 12,93''

Longitud: 17 km la versión corta y 22 km la más larga.
Trayecto: El recorrido discurre en parte por camino compactado y en parte por asfalto. En épocas de lluvias continuadas, parte del recorrido estará muy seguramente enfangado.
Trazado: Circular. Inicia y finaliza en el aparcamiento existente junto al cortijo y Centro de Interpretación de la Dehesa de Abajo. Desde aquí, entre campos cultivados, se cruza el caño del Guadiamar, para regresar al punto de partida.
Advertencias: A pesar de que el tramo de carretera es corto y poco transitado, no debemos olvidar tomar todas las precauciones oportunas. A excepción de su último tramo, el recorrido está desprovisto de sombra. Además de por este motivo, en el periodo de calor, debe evitarse la puesta de sol por la abundancia de mosquitos. Ha de tenerse precaución con el ganado que pasta a orillas de la laguna. Llevar agua.
Dificultad: Media debido a su longitud. El camino es muy llano y sencillo. Lo único reseñable es la ausencia de sombra y la presencia de fango cuando llueve y como consecuencia, posible sobreesfuerzo o caídas.

El sendero: Inicia y termina en el Centro de Visitantes de la Dehesa de Abajo, saliendo de este recinto en busca de la carretera y continuando por la misma hasta, tras hacer una curva a izquierda y luego a derecha, llegar al vado de Don Simón. Sin cruzar, avanzamos en paralelo al caño del Guadiamar, todo recto, hasta llegar a un segundo vado: el de Los Vaqueros. Aquí cruzamos de orilla y avanzamos en sentido opuesto para volver a cruzar el vado de Don Simón. Desde aquí proponemos dos posibles regresos, uno por el mismo camino de inicio y otro rodeando la laguna de la Rianzuela, discurriendo por dehesas mixtas de acebuches y encinas y finalmente un pinar. Esta ruta atraviesa lugares emblemáticos de Doñana, como la finca de la Cangrejera, Entremuros (o Entrevados) y la propia laguna de la Dehesa de Abajo. Canales de riego, compuertas y bombas de impulsión regulan la entrada de aguas a estas tierras en función de las necesidades hídricas del arroz. La importancia ornitológica de este lugar queda patente en la señalética específica que encontramos en diferentes puntos del sendero, que formando parte de varias rutas ornitológicas, interpretan las diferentes familias de aves que utilizan este espacio.

Paisaje que rodea al recorrido

Laguna de la Rianzuela

Los municipios: La finca de la Dehesa de Abajo es de titularidad municipal. **La Puebla del Río** y sus habitantes disfrutan y cuidan de este espacio todo el año, donde el cortijo sirve de lugar de reunión para los vecinos, además de Centro de Visitantes. En sus 617 hectáreas se alimenta comunalmente al ganado vacuno y equino. Desde este recorrido, en el horizonte encontramos **Isla Mayor** y el poblado de Alfonso XIII que, de ser poblaciones ocupadas sólo en campaña arrocera, pasaron a hacerse permanentes. Ambas comparten un trazado regular propio de poblados de colonos, conformados en su origen por jornaleros provenientes del levante español. En su extrarradio, grandes silos y cortijos realizan la actividad industrial y la manufactura derivada del arroz.

Vista de Isla Mayor

Ermita de San Sebastián (La Puebla del Río)

Parque Periurbano de La Corchuela

Ubicación: Dos Hermanas

Coordenadas de inicio y final: 37º 14´ 01,10 ‘’; 5º 58´ 53,94”

Longitud: 3,41 km
Trayecto: Transcurre en su totalidad por caminos de tierra compactada.
Trazado: Circular. El itinerario se inicia y termina en la misma entrada (carretera SE-9024) del Parque Periurbano de La Corchuela, donde podemos dejar nuestro coche o bien utilizar un aparcamiento interior ubicado junto al aula de interpretación.
Advertencias: Dispone de fuentes y área recreativa donde tomar un pic-nic o descansar. El itinerario dispone de tramos con abundante sombra. El Parque tiene un horario establecido de apertura, que varia en función de la época del año.
Dificultad: Baja. No presenta ninguna dificultad reseñable tratándose de un parque cuidado y acondicionado para su uso público.

El sendero: Surcando el Parque existe una red de caminos que lo circunvalan y atraviesan en diferentes direcciones. La ruta propuesta inicia en la entrada del Parque, rodeándolo en sentido contario a las agujas del reloj. Así al principio un camino estrecho de tierra compactada nos lleva perimetralmente por este espacio natural protegido, donde especies autóctonas, en su mayoría matorral, y ornamentales, forman esta mancha de vegetación. Avanzaremos después paralelos a un pequeño arroyo, acompañado de vegetación de ribera y pasando después por un entorno de encinas. Después nos unimos al camino principal que divide el Parque quedando a nuestra izquierda un extenso y centenario pinar de pino piñonero. Tomaremos a la izquierda, accediendo al aparcamiento, terminando de rodear el parque hasta llegar a la entrada al recinto y punto de inicio. La Corchuela es una mancha verde de vegetación en medio de campos de cultivos, polígonos industriales, carreteras y zonas de expansión urbana. Por ello supone un importante lugar de refugio y alimentación para numerosas especies. A lo largo del recorrido, diferentes paneles interpretativos, nos informan de su biodiversidad animal y vegetal.

El municipio: Se trata de un espacio natural protegido de 84 ha, acondicionado por el ICONA en terrenos que pertenecieron al cortijo de La Corchuela, algunas de cuyas instalaciones se conservan en él, como la plaza de tientas. Integrado en el término municipal de Dos Hermana, localidad muy próxima a Sevilla. Entre el patrimonio arqueológico del territorio de Dos Hermanas cabe citar a las ruinas prerromanas de Orippo. Entre los edificios de mayor interés arquitectónico destacan la Alquería del Pilar de estilo neomudejar, el Palacio de Alperiz de arquitectura neoregionalista y el edificio de La Almona, actualmente destinado como Centro Cultural. También destaca la Iglesia parroquial de Santa María Magdalena y la Ermita de Nuestra Señora de Valme, cuya romería fue declarada en 1976 Fiesta de Interés Turístico.

Sendero

Bosque de pinos

Zona de Juegos


Ermita de Valme
(Dos Hermanas)

Ruinas de Mulva

Ubicación: Villanueva del Río y Minas

Coordenadas de inicio: 37º 40' 02,60''; 5º 43' 26,56''
Coordenadas de final: 37º42'50,66''; 5º44''28,20''

Longitud: 7,7 km
Trayecto: Al principio discurre por carretera para después adentrarse por una pista compactada, que en su primer tramo coincide con el Cordel del Pedroso.
Trazado: Lineal. Este sendero va desde Villanueva del Río y Minas, iniciando a orillas del Huéznar, hasta las ruinas romanas.
Advertencias: Puede llegarse hasta esta localidad en tren, desde Sevilla capital. Aunque el tramo asfaltado tiene muy poca circulación, hay que respetar todas las normas viales oportunas. La visita a las ruinas de la ciudad de Munigua es gratuita. El horario es de 9:00 a 16:00 h aunque conviene confirmarlo antes.
Dificultad: Es fácil de realizar y no presenta desniveles destacados.

El sendero: Desde la parte baja de Villanueva del Río y Minas, hemos de buscar el río Huéznar (está señalizado) para cruzarlo y estacionar a pocos metros, pasada la barriada de San Fernando, por ejemplo junto al conocido como "Lago del Mirador". Desde este lugar llama la atención el gran puente de ferrocarril que salva el río, de la línea Sevilla-Mérida. A principio la pista está asfaltada, y mientras avanza se encuentra con las vías del tren, cruzándolas por un paso a nivel, para adentrarnos por el Cordel del Pedroso. Esta vía pecuaria avanza hasta la estación de Arenillas, cuando la vía del tren se desvía a la izquierda y nuestro recorrido a la derecha, atravesando una cancela que sólo permanece abierta en los horarios preestablecidos. En este punto, y hasta el final del recorrido, una antigua señal de la Junta de Andalucía y diversas balizas metálicas nos van indicando el camino. Este último tramo de ida ofrece buenas vistas de la Sierra Norte, siendo las fincas adyacentes una buena muestra del agroecosistema de la dehesa. Pocos metros antes de la llegada al santuario de Munigua, se muestran las mejores vistas de estas ruinas, a la que llegaremos atravesando el arroyo Tamahoso.

El municipio: Villanueva del Río y Minas es fruto de la unificación de dos municipios. Villanueva del Río constituye el pueblo matriz, situado a orillas del Guadalquivir. Su fundación data del siglo XV, como antiguo feudo de los Duques de Alba. Las Minas situada a 5 Km al norte de Villanueva del Río, se anexionó al pueblo, siendo fruto de la explotación minera de carbón, muy activas desde principios del siglo XIX. Los monumentos destacables del municipio son el conjunto histórico Minas de la Reunión, la Iglesia de Santiago el Mayor, la Iglesia de San Fernando, el cine-teatro de San Fernando y las ruinas del Palacio de los Marqueses de Villanueva.



Chimenea y castillete (Villanueva del Río y Minas)

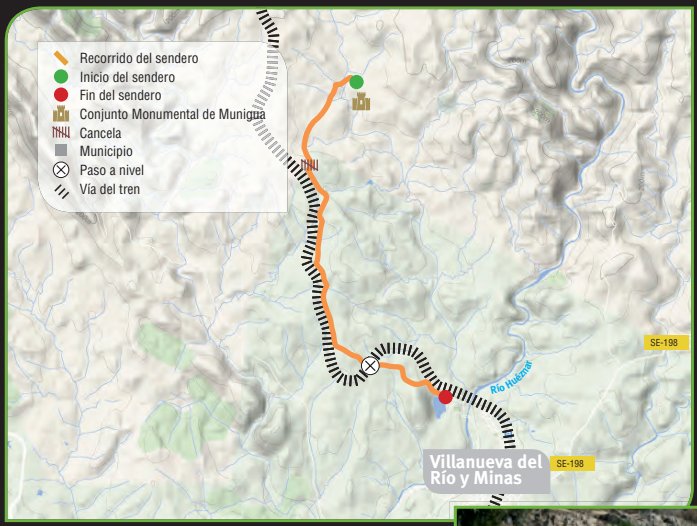

Puente sobre el río Huéznar

Conjunto Monumental de Munigua

Cordel del Pedroso

Camino de Santiago de Cádiz

Ubicación: Lebrija y Las Cabezas de San Juan

Coordenadas de inicio: 36º 55' 37,22"; 6º 04' 20,61"
Coordenadas de final: 36º 59' 14,23"; 5º 56' 22,60"

Longitud: 17,5 km
Trayecto: Casi la mitad se realiza por camino de grava, y el otro tanto por camino de tierra y por carretera.
Trazado: Lineal. Se inicia en el llamado camino del Fontanal en Lebrija e ingresa en Las Cabezas de San Juan desde el puente sobre la AP-4. Se encuentra señalizado en los cruces más importantes con las flechas amarillas propias del Camino de Santiago.
Advertencias: Llevar agua, evitar realizar el sendero en los meses de verano y en las horas de mayor insolación, el sendero carece completamente de sombra. El tramo que va desde que nos salimos del Canal del Bajo Guadalquivir hasta llegar a Las Cabezas de San Juan, puede presentar abundante barro si ha llovido. Ambos núcleos urbanos se encuentran conectados por líneas de autobuses.
Dificultad: Media, el recorrido no presenta desniveles pero la distancia a recorrer es considerable.

El sendero: El sendero se inicia en el llamado camino del Fontanal, que comienza a la altura de una estación de servicio situada en la entrada de Lebrija por la carretera de Las Cabezas de San Juan. Comenzamos por una carretera asfaltada que pronto se convertirá en un camino de tierra que transcurre entre huertos y fincas rodeando el Parque de San Benito. Poco tiempo después cruzamos la carretera para, siguiendo las flechas amarillas, acceder al camino que rodea la balsa de Melendo. Nuestro camino, que ha vuelto a ser de asfalto desde el último cruce, va rodeando la balsa para convertirse en un camino de tierra rojiza compactada que, tras pasar la balsa, encuentra el Canal del Bajo Guadalquivir a la altura del primer puente. Seguiremos la dirección del canal por su margen izquierda, con la vía del tren a la izquierda y campos de cultivo y algodón a la derecha. Más adelante encontraremos un segundo puente por el que cruzaremos a la margen derecha del canal para seguir paralelos a su trayectoria. A la altura de un cortijo abandonado encontraremos el tercer puente, que cruzaremos para seguir por la margen izquierda. Desde aquí vemos a nuestra izquierda las vías del tren y la pedanía de Marismillas entre campos de algodón. Más adelante encontraremos un cuarto puente, que no cruzaremos y a la altura del quinto puente cruzamos a la margen derecha para salirnos del muro del canal en una curva cerrada siguiendo las indicaciones de las flechas amarillas. Desde aquí atravesaremos campos de cultivos entre naves de ganado para alcanzar, tras una leve subida, una vía de servicio que nos lleva a un puente sobre

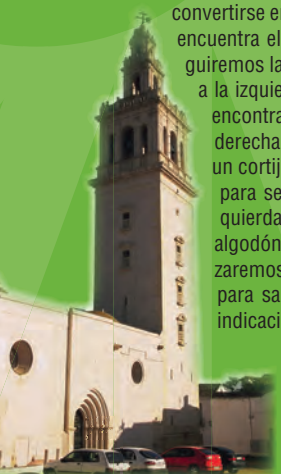

Iglesia de Ntra. Sra. de La Oliva (Lebrija)

Canal del Bajo Guadalquivir

Vista de Las Cabezas desde el sendero

Balsa de melendo

la AP-4 que cruzaremos para llegar a la localidad de Las Cabezas de San Juan, fin de nuestro recorrido.

Los municipios: Un paseo por el casco histórico de **Lebrija** nos descubrirá la Iglesia de Ntra. Sra. De la Oliva y su alta torre (siglo XIII al XVI). Otros monumentos destacados son la Iglesia de San Francisco, el Convento de las Concepciones y las ruinas del castillo. La Fiesta de la Cruz o la "Caracolá" Lebrijana, uno de los festivales flamencos más importantes de Andalucía, dan cuenta de las tradiciones de los lebrijanos. Entre los monumentos más representativos de **Las Cabezas de San Juan** cabe destacar la Iglesia Parroquial de San Juan Bautista (siglo XVIII) y la Ermita de San Roque (siglo XVII). Cada mes de junio y desde 1970 tiene lugar el Festival de la Yerbabuena, esta cita reúne a artistas y aficionados del cante, baile y toque flamenco.

ALCALÁ DEL RÍO
Ayuntamiento
Pza. de España, 1
Tfno.: 955 651 100

ALCOLEA DEL RÍO
Ayuntamiento
Pza. de la Constitución, 1
Tfno.: 955 644 386
www.alcoleadelrio.es

AZNALCÁZAR
Ayuntamiento
Avda. Juan Carlos I, 29
Tfno.: 955 750 006
www.aznalcazar.es
Centro de Visitantes Guadiamar
Ctra. A-474 – Antigua Ctra. Aznalcazar-Pilas, km 0,2
Tfno.: 954 497 043 / 675438 975
www.guadiamareduca.com
Centro de Visitantes José Antonio Valverde
Tfno.: 671 564 145
en-donana-cvjavalvelde.cmaot@juntadeandalucia.es

BRENES
Ayuntamiento
Pza. del Pirineo de Mayo, 1
Tfno.: 954 796 000
www.aytobrenes.es

BURGUILLOS
Ayuntamiento
Pza. de la Constitución Española, 1
Tfno.: 955 738 125
www.burguillos.es

CANTILLANA
Ayuntamiento
Pza. de Nuestro Padre Jesús, s/n
Tfno.: 955 731 700
www.cantillana.es
Dónde dormir:

CORIA DEL RÍO
Ayuntamiento
C/ Cervantes, 69
Tfno.: 954 770 050
www.ayto-coriadelrio.es

DOS HERMANAS
Ayuntamiento
Pza. de la Constitución, 1
Tfno.: 954 919 500 / 01 /02
www.doshermanas.es

EL CUERVO
Ayuntamiento
Pza. de la Constitución, 2
Tfno.: 955 978 309
www.elcuervodesevilla.es

GELVES
Ayuntamiento
C/ Primer Teniente Alcalde José Garrido, s/n
Tfno.: 955 760 000
www.gelves.es

ISLA MAYOR
Ayuntamiento
C/ Nuestra Señora del Carmen, 12
Tfno.: 955 773 300
www.islamayor.es

LA ALGABA
Ayuntamiento
Pza. de España, 1
Tfno.: 955 787 912
www.laalgaba.es

LA PUEBLA DEL RÍO
Ayuntamiento
Pza. Blanca Paloma, 2
Tfno.: 955 770 550
www.lapuebladelrio.es
Centro de Visitantes de Dehesa de Abajo
Ctra. Venta el Cruce-Vado de Don Simón, Km 4
Tfno.: 954 186 500
info@dehesadeabajo.es
Reserva Natural Cañada de los Pájaros
Ctra. Puebla del Río-Isla Mayor, km 8
Tfno.: 955 772 184
canadadelospajaros@canadadelospajaros.com
www.canadadelospajaros.com

LA RINCONADA
Ayuntamiento
Pza. de España, 6
Tfno.: 955 797 000
www.larinconada.es

LAS CABEZAS DE SAN JUAN

Ayuntamiento
Pza. de la Constitución, 5
Tfno.: 955 870 678
www.lascabezasdesanjuan.es

LEBRIJA

Ayuntamiento
Pza. de España, 1
Tfno.: 955 974 525
www.lebrija.es

LORA DEL RÍO

Ayuntamiento
Pza. de España, s/n
Tfno.: 955 802 025
www.loradelrio.es

LOS PALACIOS Y VILLAFRANCA

Ayuntamiento
Pza. de Andalucía, 6
Tfno.: 955 810 600
www.lospalacios.org

PEÑAFLOR

Ayuntamiento
Pza. de España, 6
Tfno.: 954 807 103
www.penaflor.es

PILAS

Ayuntamiento
Pza. de Belén, 12
Tfno.: 955 754 910
www.pilas.es

TOCINA

Ayuntamiento
Pza. de España, 1
Tfno.: 954 740 324
www.tocinalosrosales.es

VILLAMANRIQUE DE LA CONDESA

Ayuntamiento
Pza. de España, 1
Tfno.: 955 756 000
www.villamanriquedelacondesa.es
Centro de Visitantes de Dehesa Boyal
Camino del Bujeo, s/n
Tfno.: 902 525 100 / 665 972 613 / 665 972 577
cvdehesaboyal@gmail.com

VILLANUEVA DEL RÍO Y MINAS

Ayuntamiento
C/ Juan Gómez Torga, 12
Tfno.: 954 747 209
www.villanuevadelrioyminas.es

VILLAVERDE DEL RÍO

Ayuntamiento
Pza. de Andalucía, 3
Tfno.: 955 736 512
www.villaverdedelrio.es

Iglesia Sta. Mª de la Oliva (Salteras)

La comarca del Aljarafe está marcada por la influencia de Sevilla capital. Muchos de sus municipios han tenido en la última década una expansión urbanística importante, que en muchos casos ha venido aparejada de un decrecimiento de la economía rural. Tradicionalmente los cultivos de secano y el olivar, así como la vid, han dado fama a este territorio conocido por sus vinos y aceitunas de mesa.

Campos de girasol

Trigal

Gran parte de sus pueblos se emplazan en la cornisa del Aljarafe, una buena atalaya sobre la ciudad de Sevilla. Este relieve, cuya cota media se sitúa en los 200 metros sobre el nivel del mar, se rompe por la presencia de ríos temporales, que en épocas de lluvias, circulan torrencialmente causando una erosión patente en el relieve. Sus principales arroyos son el Majalbarraque, el Ríopudio, el Montijos, el Ardachón y el Valdegallinas.

Ermita Santa Rosalia (Gines)

Olivar desmochado

Aljarafe

Dificultad 1 2 3

Cañada Real de Las Islas - Arroyo Riopudio

Ubicación: Transcurre por los términos de Olivares, Salteras, Espartinas, Bormujos, Bollullos de la Mitación, Mairena del Aljarafe, Palomares del Río y Almensilla.

Coordenadas de inicio: 37º 25' 23,43"; 6º 07' 47,21"
Coordenadas de final: 37º 17' 40,34"; 6º 04' 50,08"

Longitud: 16,4 Km
Trayecto: Por camino de tierra compactada siempre paralelo al río, atravesando algunas urbanizaciones periféricas.
Trazado: Lineal. Dada su longitud y sus diversos accesos desde varias carreteras, se propone diseñar la ruta a medida de cada cual. Existen autobuses interurbanos que pueden facilitar la vuelta al punto de inicio.
Advertencias: En época de lluvias algunos tramos pueden estar enfangados. En el momento de redacción de esta Guía, el arroyo se encuentra en obras por lo que puede que el recorrido marcado o las indicaciones aquí dadas se alteren. En principio está prevista la apertura de caminos en ambas orillas, la creación de zonas de descanso y de aparcamientos en los accesos desde las principales carreteras. Hay que cruzar varias carreteras bastante transitadas por lo que es necesario cumplir con las normas de trafico para evitar riesgos. Llevar agua.
Dificultad: Baja o media según se desee realizar sólo un fragmento de la ruta o al completo. No presenta desniveles.

El sendero: Esta ruta permite llegar desde Salteras hasta Palomares del Río, o bien, realizar el recorrido por segmentos. Su proximidad a los municipios por los que discurre hacen posible recorrer sólo un fragmento de la ruta, yendo por una orilla y en algunas partes, regresando por la contraria. No tiene perdida alguna, discurriendo siempre el trazado paralelo al arroyo Riopudio, más o menos próximo a éste, bien por la orilla derecha o por la izquierda. Puede tomarse el sendero desde la carretera A-8077 (Salteras-Olivares), la A-8076 (Gines-Espartinas), la vía de servicio de la A-49 (próximo a Bormujos), la A-474 (Bormujos-Bollullos de la Mitación), la A-8054 (Almensilla – Mairena del Aljarafe) o la A-8058 (Coria del Río-Almensilla). Es por ello que permite acceder desde muchos pueblos y diseñar la ruta a nuestra medida. Parte del recorrido coincide con la Cañada Real de Las Islas. Como elementos hidráulicos destacables encontramos un puente romano y una azuda, y como elementos naturales reseñables la conservación de un reducto de olmos, que da cuenta de la vegetación de ribera original de este entorno fluvial, además de encinas y acebuches en las inmediaciones.

Galapago Leproso

Convento Ntra. Sra. Loreto (Espartinas)

Azud sobre el Riopudio

Los municipios: El recorrido atraviesa muchos términos municipales sin pasar por ninguna localidad aunque sí por el extrarradio de éstas. Baña las tierras de Olivares, Salteras, Espartinas, Bormujos, Bollullos de la Mitación, Mairena del Aljarafe, Palomares del Río, Almensilla y Coria del Río. En todos estos pueblos se conserva un casco histórico donde el trazado urbano, las fachadas, las plazas y las iglesias aún conservan el sabor popular de antaño.

Iglesia de la Encarnación (Bormujos)

Dificultad 1 2 3

Circular Villanueva del Ariscal

Ubicación: Villanueva del Ariscal

Coordenadas de inicio y final: 37°23'58.1"; 6°08'52.5"

Longitud: 10 km

Trayecto: Mayormente el recorrido se realiza por caminos de tierra compactada, el resto se reparte entre pequeños tramos de asfalto y las calles de la localidad de Villanueva del Ariscal.

Trazado: Circular. Saliendo por la carretera de Olivares desde Villanueva del Ariscal y llegando de nuevo a esta localidad por el camino de San Ginés. Pendiente de señalización aunque no tiene pérdida.

Advertencias: Llevar agua. Evitar los meses de verano y las horas de mayor insolación, puesto que en el itinerario hay poca sombra. Se cruza un paso a nivel del tren de Huelva debiendo de tener las máximas precauciones. Si ha llovido lo suficiente, el camino puede presentar barro en muchos puntos. Además existen numerosas combinaciones de autobús entre Villanueva del Ariscal y Sevilla, así como con otras localidades vecinas como Olivares, Salteras o Espartinas.

Dificultad: Baja. Tanto por la distancia a recorrer como por el desnivel de la ruta.

El sendero: Se trata de un agradable paseo entre olivares, viñas y naranjos por el Aljarafe. El sendero se inicia en la salida de Villanueva del Ariscal hacia Olivares, en una rotonda con una cruz y junto a un depósito de agua. Tras recorrer unos 200 m por la carretera, nos saldrá a la derecha un camino de tierra por el que iremos bajando entre algunos naranjos y viñedos hasta alcanzar el paso a nivel de la vía del tren, lo cruzaremos y seguiremos caminando paralelos a la vía del tren por su margen izquierdo. En este tramo podremos disfrutar de una buena representación de los olivares del Aljarafe. Conforme vamos trazando una gran curva, iremos divisando la localidad de Salteras al fondo y el arroyo Riopudio a sus pies. Llega un momento en el que nuestro camino se separa de la vía para irnos acercando a la ribera del Pudio, este es un buen lugar para, en primavera, observar los aguiluchos cenizos que crían en los campos de cereales colindantes y ver las evoluciones de milanos y algún águila calzada en el cielo. Tras girar a la derecha el camino encara perpendicularmente la vía del tren, que cruzaremos por un paso subterráneo para adentrarnos en un olivar maduro donde no es raro escuchar algún mochuelo al atardecer u oír el canto de la abubilla. Giraremos a la derecha en el único camino con señales de tráfico que encontraremos a nuestro paso, y cruzando un pequeño campo de albaricoques, llegaremos a una finca de caballos que nos conducirá, por el llamado Camino de San Ginés, de nuevo a la localidad de Villanueva del Ariscal.

Liebre Ibérica

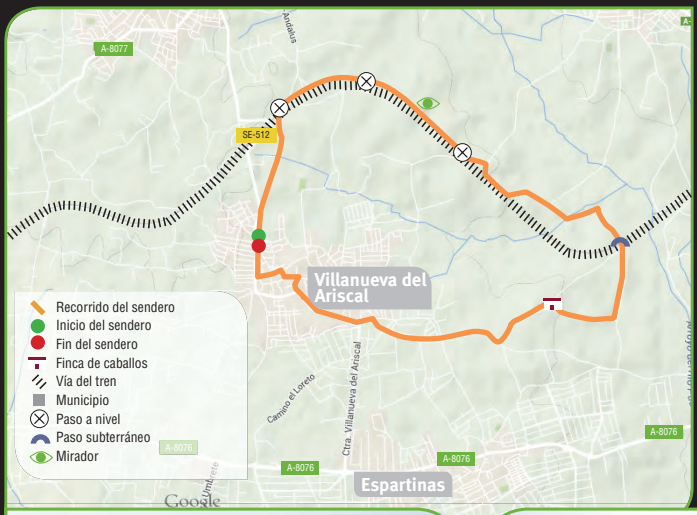

Olivares rodeando el camino

Iglesia Parroquial de Sta. Mª de las Nieves

El municipio: Villanueva del Ariscal fue en un principio villa romana y posteriormente alquería árabe. En el repartimiento de Sevilla fue dada a la Orden de Santiago en la persona de su maestre Pelay Correa, en 1253. Desde fines del siglo XIV fue constituida como centro administrativo y judicial de las villas y lugares pertenecientes a la Orden de Santiago en el Aljarafe, y en ella se creó una vicaría dependiente del priorato de San Marcos de León. En 1831 dejó de ser cabecera de la Orden de Santiago, pasando a las jurisdicciones civil y eclesiástica ordinarias. Tiene como monumentos destacados la Iglesia Parroquial de Santa María de las Nieves (siglo XVIII). También cabe destacar la Ermita de San Miguel, en la que se halla la Imagen de la Inmaculada Concepción (Patrona de la Localidad).

Vistas de Salteras

Corredor Verde del Guadiamar

Ubicación: Sanlúcar La Mayor y Albaida del Aljarafe

Coordenadas de inicio y final: 37°23'49.6"; 6°13'33.9"

Longitud: 11 km
Trayecto: Por camino de tierra compactada.
Trazado: Circular. Desde el aparcamiento avanza por la margen izquierda del río, cruzándolo a unos 5 km para regresar por la margen contraria hasta el lugar de salida.
Advertencias: Llevar agua potable. Evitar realizar el sendero en los meses de verano y en los periodos de mayor insolación, aunque el sendero ofrece sombra en diversos puntos de la ribera. Es posible que en algunos tramos, especialmente en los vados, encontremos algo de barro en época de lluvia. Existen caballos sueltos en todo el recorrido pero no suponen ningún tipo de peligro. El área recreativa de Las Doblas posee un amplio aparcamiento donde podemos dejar el coche y tomar algún pic-nic.
Dificultad: Baja. Tanto por la distancia a recorrer como por el desnivel de la misma.

El sendero: Partimos del área recreativa de Las Doblas, en la carretera A-472. Desde este punto y tras pasar una cancela iniciamos nuestro itinerario por un camino de tierra firme con pequeños tramos de cemento localizado en los vados. Pronto dejaremos a la izquierda una pequeña balsa para dejar paso a un paisaje abierto en el que tendremos el río siempre a nuestra izquierda y, dehesas de acebuches y lentiscos que se alternan con olivares a nuestra derecha. Al llegar a una finca de caballos veremos a nuestra derecha el cruce del camino que lleva a Sanlúcar, a partir de aquí nuestro itinerario se acerca más al río, pudiendo disfrutar más de cerca de los álamos blancos, tarajes, juncos y eneas, e incluso podremos asomarnos a alguna pequeña playa fluvial. Poco después de encontrarnos con el camino de Albaida del Aljarafe, veremos una torreta de electricidad a la izquierda, 10 metros después encontraremos, entre las acacias, un camino que nos lleva directamente a la presa por la que cruzaremos el rio para volver por su margen izquierda. En esta margen el paisaje es muy similar al camino de ida, salvo por el contraste de las enormes torres de energía termosolar de Solúcar que se imponen en el paisaje y por los cercanos ranchos del Guadiamar. Poco a poco alcanzaremos de nuevo el puente Las Doblas que cruzaremos por abajo para llegar al punto de inicio de la ruta.



Iglesia de San Eustaquio (Sanlúcar la Mayor)

Río Guadiamar

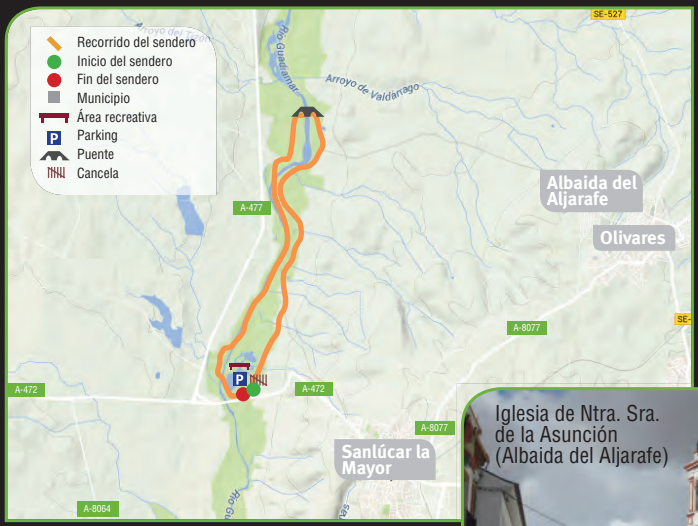

Iglesia de Ntra. Sra. de la Asunción (Albaida del Aljarafe)

Los municipios: Sanlúcar la Mayor fue en tiempos de los musulmanes un centro económico y de abastecimiento de productos agrícolas de la Sevilla islámica. Los monumentos más representativos del pueblo son la Iglesia de Santa María, la Iglesia de San Pedro, las murallas del barrio de San Pedro, la Iglesia de San Eustaquio y el Convento de San José. **Albaida del Aljarafe** fue un centro importante en la época romana, hasta el punto de acuñar moneda propia. Después de la conquista de Sevilla, pasó a formar parte de los terrenos cedidos al infante Don Fadrique. Posteriormente perteneció al Cabildo Catedralicio de la Provincia, hasta que en el siglo XVII pasó a formar parte del señorío de los Conde-Duques de Olivares. Algunos de sus monumentos más representativos son la Torre de Don Fadrique, la Ermita de la Vera-Cruz y la Iglesia Parroquial de Nuestra Sra. de la Asunción, que contiene imágenes, lienzos y otros objetos litúrgicos de gran valor de los siglos XVII, XVIII y XIX.

Área Recreativa Las Doblas

ALBAIDA DEL ALJARAFE
Ayuntamiento
Pza. de España, 1
Tfno.: 954 110 017
www.albaidadelaljarafe.es

ALMENSILLA
Ayuntamiento
Pza. de la Iglesia, 2
Tfno.: 955 767 060 / 955 767 119
www.almensilla.es

BENACAZÓN
Ayuntamiento
Pza. de Blas Infante, 1
Tfno.: 955 709 999
www.benacazon.es

BOLLULLOS DE LA MITACIÓN
Ayuntamiento
Pza. de Cuatrovitas, 1
Tfno.: 955 765 000
www.bollullosdelamitacion.es

BORMUJOS
Ayuntamiento
Pza. de Andalucía, s/n
Tfno.: 955 724 571
www.bormujos.es

CAMAS
Ayuntamiento
Pza. Nuestra Señora de los Dolores, s/n
Tfno.: 954 755 126
www.camas.es

CARRIÓN DE LOS CÉSPEDES
Ayuntamiento
Pza. de la Constitución, 4
Tfno.: 955 074 630
www.carriondeloscespedes.es

CASTILLEJA DE GUZMÁN
Ayuntamiento
Pza. de España, 1
Tfno.: 955 721 730
www.castillejadeguzman.es

CASTILLEJA DE LA CUESTA
Ayuntamiento
C/ Convento, 8
Tfno.: 954 164 544
www.castillejadelacuesta.es

CASTILLEJA DEL CAMPO
Ayuntamiento
C/ Antonio Machado, 1
Tfno.: 954 755 531
www.castillejadelcampo.es

Sagrado Corazón
(San Juan de Aznalfarache)

Convento N. Sra. Loreto (Espartinas)

ESPARTINAS
Ayuntamiento
Parque Ntra. Sra. Del Rocío, 1
Tfno.: 955 714 860
www.espartinas.net

GINES
Ayuntamiento
Pza. de España, 1
Tfno.: 954 717 216
www.ayuntamientodegines.es

HUÉVAR DEL ALJARAFE
Ayuntamiento
Avda. Alegría, s/n
Tfno.: 954 757 075 / 954 756 610
www.huevardelaljarafe.es

MAIRENA DEL ALJARAFE
Ayuntamiento
C/ Nueva, 21
Tfno.: 955 768 960
www.mairenadelaljarafe.es

OLIVARES
Ayuntamiento
Pza. de España, 3
Tfno.: 954 110 005
www.olivares.es

PALOMARES DEL RÍO
Ayuntamiento
Pza. de Andalucía, 1
Tfno.: 955 763 012
www.palomaresdelrio.es

SALTERAS
Ayuntamiento
C/ Pablo Iglesias, 2
Tfno.: 955 707 388 / 381
www.salteras.es

SAN JUAN DE AZNALFARACHE
Ayuntamiento
Pza. de la Mujer Trabajadora, s/n
Tfno.: 954 179 220
www.ayto-sanjuan.es

SANLÚCAR LA MAYOR
Ayuntamiento
Pza. Virgen de los Reyes, 1
Tfno.: 955 100 600
www.sanlucarlamayor.es

SANTIPONCE
Ayuntamiento
C/ Arroyo, s/n
Tfno.: 955 999 930
www.santiponce.es

TOMARES
Ayuntamiento
C/ De la Fuente, 10
Tfno.: 954 159 120 / 210
www.tomares.es

UMBRETE
Ayuntamiento
Pza. de la Constitución, 8
Tfno.: 955 715 300
www.umbrete.es

VALENCINA DE LA CONCEPCIÓN
Ayuntamiento
Pza. de Nuestra Señora de la Estrella, 1
Tfno.: 955 721 720
www.valencinadelaconcepcion.es

VILLANUEVA DEL ARISCAL
Ayuntamiento
Pza. de España, 1
Tfno.: 954 113 035
www.villanuevadelariscal.es

El propio nombre de la comarca describe el tipo de entorno en el que se enclavan estos municipios: la campiña. A las faldas de la Sierra Sur y cubriendo la extensión de territorio que queda entre la vega del Guadalquivir y la zona de influencia de la ciudad de Sevilla, encontramos estas llanuras que abarcan cerca de 5.000 km2.

En ellos mayormente encontraremos campos de cultivos de secano como los dominantes trigales y girasoles y entremezclados arboles frutales, dominando por excelencia el olivar. Varios complejos lacustres enriquecen este hábitat natural, atrayendo a una nutrida diversidad de aves acuáticas. Destacan en esta comarca dos relieves geográficos: Los Alcores y las estribaciones de la Sierra Sur y varias cuencas hídricas como la del río Guadaíra, el río Corbones o el Río Genil.

1. Molinos del río Guadaíra
2. Vía Verde de los Alcores
3. Lagunas Aladas
4. Camino Natural de la Campiña Sevillana

Vistas desde la Vía Verde de los Alcores

Es rica en restos arqueológicos de todas las épocas, habiendo restos prehistóricos como dólmenes, restos romanos como termas, necrópolis o murallas y también elementos del período musulmán como fortalezas y torres vigías.

Paisaje propio de la comarca

Imagen de la campiña una vez cosechado el cultivo

Campiña

Molinos del río Guadaíra

Dificultad 1 2 3

Ubicación: Alcalá de Guadaíra

Coordenadas de inicio: 37º20'20,33''; 5º51'32,26''
Coordenadas de final: 37º20'17,67''; 5º51'34,23''

Longitud: 8,45 km
Trayecto: Por sendero de superficie de tierra compactada. Señalizado con carteles orientativos y balizas indicativas.
Trazado: En forma de lazo. Inicia y finaliza en un extremo del Puente del Dragón. Puede acortarse cruzando por los diversos puentes que nos llevan de orilla a orilla.
Advertencias: En época de abundantes lluvias es posible que no podamos cruzar de orilla en el lugar propuesto. En ese caso volvemos por nuestros pasos y cruzamos por alguno de los otros puentes elevados existentes.
Dificultad: Baja. Sin nada que reseñar. Es fácil de hacer y carece de pendientes. Muy recomendable en días calurosos por la abundancia de sombra y la constante presencia de agua.

El sendero: El sendero inicia en el conocido Puente del Dragón. A sus pies y a la orilla contraria del castillo, encontramos dos posibles aparcamientos, a derecha e izquierda. Desde estos proponemos un recorrido desde el que nos acercamos a 7 de los 9 molinos harineros que se enclavan en sus orillas, tiempo atrás responsables en gran medida de la economía local. Estos molinos recientemente restaurados han confeccionado un paisaje particular, con acequias, azudes, puentes y otros elementos hidráulicos singulares. El camino describe un lazo, comenzando por el Molino de Vadalejos en la orilla izquierda desde donde a los pocos metros nos encontramos con el Molino del Realaje. Desde aquí, por esta misma orilla avanzamos río arriba, pasando debajo del Puente del Dragón y continuando sin desviarnos por el Camino Bajo de la Retama. Al llegar al puente romano, pasamos a la otra orilla avanzando río arriba y adentrándonos por una cancela de nuevo al área de ribera. A nuestra izquierda queda el molino de San Francisco y poco más adelante el Molino del Algarrobo. Continuamos por este camino, pasando las instalaciones deportivas y descendemos hasta nuevamente acercarnos a las orillas. Sin cambiar de recorrido proseguimos río arriba por el Camino de Las Aceñas hasta llegar al molino del mismo nombre. Desde este, atravesando por su azud (si lo permite el caudal) pasando a la orilla contraria, avanzando en sentido opuesto. Río abajo y tras avanzar un trayecto dejamos a nuestra derecha el Molino de Benarosa y el de San Juan. Tras éstos volvemos a toparnos con el Molino del Algarrobo ahora viéndolo desde la orilla contraria, y continuamos por el camino pegado a la orilla hasta el Molino de la Tapada. Desde aquí ascendemos a la carretera y regresamos por nuestros pasos hasta el inicio.

Alcalá de Guadaíra

Río Guadaíra

El municipio: Otros lugares de interés históricos muy recomendables de visitar en Alcalá de Guadaíra son su castillo medieval, el castillo de Marchenilla, los enterramientos calcolíticos de Gandul, el mausoleo circular de Las Canteras y la Mina y los Caños de Carmona, además de su casco histórico, donde se localiza el museo de la ciudad. Es recomendable adentrarse en el pinar de Oromana, que se extiende por una de las laderas adyacentes al recorrido. También pararse a leer las señales que interpretan la particular historia de cada molino.

Molino del Algarrobo y camino

Bosque de ribera sobre el camino

Castillo de Marchenilla

Vía Verde de los Alcores

Ubicación: Alcalá de Guadaíra y Mairena del Alcor

Coordenadas de inicio y final: 37°19'43.1"; 5°48'01.3"

Longitud: 10 km la opción circular y 17 km con la ampliación a Mairena del Alcor.
Trayecto: Se realiza por caminos de albero y tierra compactada, salvo un pequeño trayecto por carreteras y cemento.
Trazado: Circular. Se inicia y finaliza en la antigua carretera a Gandul, en la salida 15 desde la A-92 con la posible ampliación a Mairena del Alcor. Existe señalética interpretativa para los recursos arqueológicos e históricos, aunque la Vía Verde de los Alcores no está señalizada como tal en este tramo.
Advertencias: Llevar agua potable. Evitar realizar la ruta en los meses de verano y en las horas de mayor insolación puesto que la ruta ofrece pocos puntos de sombra. La zona inicial es usada frecuentemente por personas que realizan actividades al aire libre y por lo tanto está muy transitada, especialmente los fines de semana. En tiempos de lluvia el tramo de vuelta por debajo del escarpe puede presentar abundante barro. Las localidades de Alcalá de Guadaíra y Mairena del Alcor están bien comunicadas a través de numerosos autobuses con Sevilla y entre sí.

Vistas desde la ruta del Palacio de Gandul

Dificultad: Baja en el caso de la circular, tanto por la distancia a recorrer como por el desnivel de la misma. En el caso de hacerla con la ampliación a Mairena del Alcor la dificultad es media por la distancia a recorrer.

El sendero: Un paseo muy atractivo cuajado de recursos arqueológicos e históricos en un entorno singular. Proponemos realizar un tramo de la llamada Vía Verde de los Alcores, itinerario que tiene como recorrido el antiguo y mítico Tren de los Panaderos, que unía la localidad de Carmona con Alcalá de Guadaíra pasando por el Viso del Alcor, Mairena del Alcor y Gandul. Nuestro itinerario se inicia en el carril que sale a la derecha nada más cruzar la A-92 en la salida nº 15. Nos encontraremos con las ruinas de una estación y una cárcel de mujeres. Poco después entramos en un terreno abierto surcado por infinidad de carriles. Nuestra opción es ir por la izquierda, pegados a la valla de la zona militar, hasta encontrar los primeros restos funerarios dolménicos de la Edad de Bronce, un poco más abajo encontraremos el mausoleo circular de la época romana, que rodearemos para incorporarnos de nuevo a la Vía Verde de los Alcores. Desde aquí la Vía Verde de los Alcores se convierte en un camino angosto, casi excavado en el albero, y escoltado por chumberas y algún alcornoque. A la altura de un pequeño cortijo en ruinas tenemos dos opciones. En el caso de ampliar la ruta hasta Mairena del Alcor seguiremos de frente, sin perder la Vía Verde, hasta encontrarnos con un camino que sale a la izquierda, el llamado camino de "El Chorrillo", que nos conducirá hasta Mairena del Alcor tras poco más de 3 km. Si optamos por la ruta circular bajaremos por la derecha entre viejos olivos para buscar el camino que inicialmente va pegado al río Salado. El camino desemboca en la antigua

Cernicalo Vulgar

carretera de Gandul, al que ingresaremos subiendo por un camino a la derecha desde el que podremos contemplar el Palacio y la encalada ermita de San Juan Evangelista. Al salir de este camino encontraremos de nuevo la vieja carretera que nos conducirá al punto de inicio de nuestra ruta.

Los municipios: En el año 1280, se crea la Villa de **Alcalá** en el momento en que Alfonso X da al pueblo la carta de poblamiento. Algunos de los monumentos más representativos son la ermita de San Roque, el convento de Santa Clara y el santuario de Nuestra Señora del Águila, patrona de la ciudad. En **Mairena del Alcor** podemos visitar la Iglesia Parroquial de Ntra. Sra. de la Asunción, la Iglesia de María Inmaculada o la Capilla del Cristo de la Cárcel. También recorrer varias rutas turísticas que pasan por la localidad como la del Compás o la de las Grandes Figuras.

Mausoleo circular romano

Recorrido

Lagunas Aladas

Ubicación: Lantejuela

Coordenadas de inicio y final: 37°22'03.1"N 5°11'30.4"W

Longitud: 7,5 km
Trayecto: Todo el recorrido se realiza por caminos de tierra compactada.
Trazado: Circular. Se inicia y se termina junto a la laguna de la Ballestera, en la carretera de Lantejuela a El Rubio. El sendero posee algunas señales interpretativas.
Advertencias: Llevar agua potable y evitar los meses de verano y las horas de mayor insolación, la ruta carece totalmente de sombra. En tiempo lluvioso es fácil que parte del camino presente abundante barro. Es aconsejable llevarnos prismáticos y/o telescopios terrestres para la observación de aves en las lagunas.
Dificultad: Baja. Tanto por la distancia a recorrer como por el desnivel de la ruta.

El sendero: Esta ruta tiene una clara vertiente ornitológica además de disfrutar del paseo por la campiña abierta. Saliendo de la localidad de Lantejuela en dirección a El Rubio encontraremos, a unos 3 km, un camino de tierra a nuestra derecha señalizado como vía pecuaria. Lo tomaremos para dejar el coche en el cruce con un cercano cortijo, a pie de la laguna Verde Sal. Seguiremos el camino de frente para, bajando una pequeña loma entre olivares, encontrarnos con la laguna Ballestera a la que accederemos cruzando un pequeño bosquete de tarajes. La laguna está rodeada de cañas, eneas y tarajes, y en su lámina de agua es posible divisar numerosas especies de anátidas, como ánade real, cerceta o ánade silbón, también es fácil encontrar pequeños grupos de flamencos alimentándose así como un buen número de limícolas en sus orillas, como archibebes, andarríos o agujas colinegras. Abandonamos la laguna por un camino que sale a nuestra derecha en perpendicular y señalizado como SL-A 158, que nos indica la dirección hasta la laguna de Pedro López. Tras recorrer unos 2 km y llegando a un cortijo, nuestro camino gira a la derecha de nuevo para encarar una pequeña loma con algunos cipreses. En este punto, a modo de mirador, veremos la laguna de Pedro López a nuestra izquierda y encontraremos una señal interpretativa explicando algunas cuestiones sobre el origen y la historia de este complejo de lagunas de Lantejuela-Écija-Osuna. Bajando la loma tomaremos el cruce de camino a la derecha, tras 300 m giraremos a la izquierda, tomando el siguiente camino que nos encontramos a la derecha, paralelo a una pequeña acequia. El camino nos conduce directamente a la laguna Verde Sal, menos profunda y frecuentemente seca, donde no es demasiado difícil observar algunas aves esteparias como alcaravanes y terreras marismeñas. Tras rodear la laguna cruzando un olivar joven, llegaremos de nuevo a la vía pecuaria en la que dejamos el coche.

Flamenco

Dificultad 1 2 3

Laguna Ballestera

El municipio: Lantejuela quedó bajo el señorío de los condes de Ureña, en tiempos del rey Felipe II. Dependió de la Casa Ducal de Osuna aunque durante el reinado de Fernando VII, en el siglo XIX, se le concedió el titulo de villa y se emancipó definitivamente de Osuna. El pueblo de Lantejuela se constituyó en Ayuntamiento independiente hacia los años 1830 a 1841. Lantejuela celebra sus fiestas a principios de octubre en honor de nuestra Señora del Rosario.

Cerca del pueblo, por la vereda de La Huerta, encontramos otra laguna permanente gracias al agua aportada por la depuradora municipal, equipada con un observatorio, y que cuenta con un aula y un punto de información ambiental y ornitológico.

Vista al fondo de Lantejuela

Señales indicativas en el recorrido

Camino Natural de la Campiña Sevillana

Ubicación: Villanueva del Rey y Écija

Coordenadas de inicio: 37° 31' 26.0"; 5° 09' 28.9"
Coordenadas de final: 37° 33' 42.4"; 5°04'18.5"

Longitud: 10,3 km
Trayecto: Casi la mitad está conformada por tierra y la otra mitad por asfalto.
Trazado: Lineal. Se inicia junto a la salida de Villanueva del Rey desde la A-4 y finaliza en una pequeña área de descanso tras cruzar la carretera de La Palma del Río por una pasarela. El camino se encuentra bien señalizado en los puntos de interés y cruces de caminos. Falta la señalización por la travesía urbana.
Advertencias: Llevar agua potable. Evitar realizar el itinerario en los meses de verano y en las horas de mayor insolación. Hay que tener una precaución especial durante la última parte de la travesía urbana debido a la falta de margen en algunos tramos.
Dificultad: Baja. Tanto por la distancia a recorrer como por el desnivel de la ruta.

El sendero: Este itinerario forma parte del llamado Camino Natural de la Campiña Sevillana, que recorre parte del antiguo trazado ferroviario que unía Córdoba con Marchena, transcurriendo también por las localidades sevillanas de Fuentes de Andalucía, La Luisiana y la propia Marchena. Nuestra ruta se inicia junto a un restaurante en la carretera de acceso a Villanueva del Rey, a la que llegamos por la salida 461 de la A-4. En este punto encontraremos un panel informativo sobre el Camino Natural de la Campiña Sevillana, desde aquí divisaremos una buena recta por la que se inicia el camino escoltado entre algunas casuarinas y eucaliptos aislados. Poco a poco, y tras cruzar varios caminos, iremos girando a la derecha entre campos de cultivo y algunos cortijos para llegar a la confluencia con la carretera. A partir de este punto nuestro itinerario transcurre paralelo a la carretera pero perfectamente aislado de ésta por vallas de madera, hasta llegar a una pequeña rotonda donde nuestras señales nos indican el inicio de la travesía urbana. Siempre tomando las rotondas en la dirección de frente cruzaremos Écija por la llamada avenida del Ferrocarril, nombre que alude precisamente al origen del trazado de esta ruta, hasta llegar al puente sobre el río Genil, en este punto el trazado de la carretera se divide en dos. A la derecha nos queda un puente de piedra y a la izquierda un puente de hierro, por donde debían ir las vías del tren. Nosotros tomaremos el camino de la derecha para acceder tras unos 50 m a la pasarela elevada que cruza la A-453, carretera de Palma del Río. Tras cruzar la pasarela encontraremos una zona con abundante arboleda y sombra que constituye el fin de nuestro recorrido. Nuestra recomendación es que, ya sea a la ida o a la vuelta, completemos la ruta con una visita a la localidad de Écija para disfrutar de su rico patrimonio histórico y cultural.

El municipio: La mayor época de esplendor de Écija fue durante la dominación romana y hacia el año 14 antes de Cristo se fundó la denominada "Colonia Augusta Firma Astigi", una nueva ciudad con calzadas pavimentadas, sistemas de distribución de aguas, redes de cloacas, foro, templos, termas y anfiteatro. La Écija del Al-Ándalus fue capital de provincia durante el emirato y el califato. Los musulmanes introdujeron el cultivo de regadío y, entre ellos, del algodón. El siglo XVIII ha sido considerado como el "Siglo de Oro Ecijano" debido a la construcción de múltiples casas señoriales e iglesias. El casco histórico de Écija conserva uno de los mejores legados de arquitectura y arte barroco de Andalucía y, probablemente, de toda la península Ibérica: palacios, iglesias (con las torres que han hecho famosa a la ciudad), conventos, edificios públicos y casas-palacio que, junto a sus ricos bienes muebles y a los amplios archivos documentales, constituyen un patrimonio histórico excepcional.

Inicio del recorrido

Casco histórico de Écija

ALCALÁ DE GUADAÍRA
Ayuntamiento
Pza. del Duque, 1
Tfno.: 955 796 000
www.ciudadalcala.org

ARAHAL
Ayuntamiento
Pza. de la Corredera, 1
Tfno.: 955 841 033
www.arahal.es
Centro de Recepción de visitantes de Arahal
C/ Serrano, 6
Tfno.: 955 841 417
turismoarahal@yahoo.es
Horarios: De L a V: de 9.00 a 14.00 h. S y D: de 11.00 a 14.00 h.

CAÑADA ROSAL
Ayuntamiento
C/ Cristóbal Colón, 3
Tfno.: 954 839 002
www.canada-rosal.org

CARMONA
Ayuntamiento
C/ El Salvador, 2
Tfno.: 954 140 011
www.carmona.org

ÉCIJA
Ayuntamiento
Pza. de España, 1
Tfno.: 955 900 000
www.ecija.es

EL RUBIO
Ayuntamiento
C/ Beata, 11
Tfno.: 955 828 127
www.elrubio.es

EL VISO DEL ALCOR
Ayuntamiento
Pza. Sacristán Guerrero, 7
Tfno.: 955 740 427
www.elvisodelalcor.org

FUENTES DE ANDALUCÍA
Ayuntamiento
C/ General Armero, 51
Tfno.: 954 836 818
www.fuentesdeandalucia.org

LA CAMPANA
Ayuntamiento
Avda. de Fuentes de Andalucía, s/n
Tfno.: 954 199 365
www.lacampana.es

LA LUISIANA
Ayuntamiento
Pza. Pablo de Olavide, 12
Tfno.: 955 074 630
www.laluisiana.org

LA PUEBLA DE CAZALLA
Ayuntamiento
Pza. del Cabildo, s/n
Tfno.: 954 847 023
www.pueblacazalla.org

LANTEJUELA
Ayuntamiento
C/ Modesto Mallén López, 9
Tfno.: 954 828 111
www.lantejuela.org

LOS MOLARES
Ayuntamiento
Pza. de Monseñor D. Miguel Oliver Román, 1
Tfno.: 955 833 701
www.losmorares.es

MAIRENA DEL ALCOR
Ayuntamiento
Pza. de Antonio Mairena, 1
Tfno.: 955 748 830
www.mairenadelalcor.org

MARCHENA
Ayuntamiento
Pza. del Ayuntamiento, 1
Tfno.: 955 321 010
www.marchena.es

OSUNA
Ayuntamiento
Pza. Mayor, s/n
Tfno.: 954 815 851
www.osuna.es

PARADAS
Ayuntamiento
C/ Larga, 2
Tfno.: 955 844 910 / 955 844 936

www.paradas.es

UTRERA
Ayuntamiento
Pza. de Gibaxa, 1
Tfno.: 954 860 050
www.utrera.org

Palacio de la Almenara Alta (Écija)

Edita: PRODETUR, S.A.Turismo de la Provincia de Sevilla
Leonardo Da Vinci, 16. Isla de la Cartuja
41092 Sevilla. Tel. +34 954 486 800
www.turismosevilla.org

Produce: ALGAKON, S.L.
www.algakon.es

Algunas fotografías han sido amablemente cedidas por Nordic Walking Andalucía.

FSC
MIXTO
Papel
FSC® C116884

Turismo
de la Provincia
DIPUTACION DE SEVILLA
Prodetur

TURISMO DE LA PROVINCIA
DE SEVILLA
(Prodetur, S.A.)
Leonardo Da Vinci, 16
Isla de la Cartuja · 41092 Sevilla
Tel. +34 954 486 800

Oficina de Turismo
Plaza del Triunfo, 1
41004 Sevilla
Tel. +34 954 210 005
infoturismo@prodetur.es

/TurismoProvinciaSevilla

@Sevilla_Turismo

Andalucía

Andalucía
se mueve con Europa

JUNTA DE ANDALUCIA
CONSEJERÍA DE TURISMO Y COMERCIO

Unión Europea
Fondo Europeo
de Desarrollo Regional

www.turismosevilla.org